

Gestion des sans-abris - Objectifs et jalons

Objectif

Assurer un retour rapide des populations vers des solutions de logement pérennes

Périmètre du problème

100.000 sans abris pris en charge dans les 1ers jours:

- 25.000 dans **structures en dur** (hôtels, salles polyvalentes, ...) + « débrouille »
 - En dehors de la zone sinistrée
 - Priorité donnée au public le plus vulnérable
- 75.000 dans ~**150 camps d'environ 500 personnes**
 - Au plus proche des zones sinistrées (augmente résilience population + facilite la gestion des camps)













Jalons prévisionnels

		Logement définitif	Logement intermédiaire	Logement d'urgence
Paysage de crise à T0		○	○	●
Objectif prévisionnel	T0+15j	○	◐	◐
	T0+6mois	◑	◑	◑
	T0+1an	◑	◑	○

Montée en puissance
fonction des solutions
privilégiées

Importance dimensionnée
selon la zone rouge

Gestion des sans-abris – Besoins (1)

Jalons prévisionnels		Logement définitif	Logement intermédiaire	Logement d'urgence
Paysage de crise à T0				
Objectif prévisionnel	T0+15j			
	T0+6mois			
	T0+1an			

Objectif spécifique













Réintégration progressive de logement définitif (bâtiments réintégrés ou reconstruits)

Besoins

Priorisation sectorielle des diagnostic d'habitabilité selon le potentiel de réintégration:

- Prioriser l'examen des zones « externes » les moins impactées
- Prioriser l'examen de bâtiments d'habitat collectif

Gestion des sans-abris – Besoins (2)

Jalons prévisionnels		Logement définitif	Logement intermédiaire	Logement d'urgence
Paysage de crise à T0				
Objectif prévisionnel	T0+15j			
	T0+6mois			
	T0+1an			

Objectif spécifique

Mise en place progressive de solution de logement intermédiaires (algécos, mobilhomes, MAP, hôtel, contribution autonome)

Besoins

- T0+15j : capacité d'accueil de 20.000 personnes
- T0+6mois : capacité d'accueil de 30.000 personnes
- T0+1 an : capacité d'accueil de 40.000 personnes

Gestion des sans-abris – Besoins (3)

Jalons prévisionnels		Logement définitif	Logement intermédiaire	Logement d'urgence
Paysage de crise à T0				
Objectif prévisionnel	T0+15j			
	T0+6mois			
	T0+1an			

Objectif spécifique

Prise en charge des populations hébergées en logement d'urgence

Principes directeurs

- Au plus proches des zones sinistrées
- Prise en compte des facteurs de cohésion sociale (ie. considérations ethniques, culturelles, ...)
- Assurer la continuité des services

Besoins

Par camp :

- ~ 20 personnes pour gestion du camp (encadrement, intendance) : besoin d'une relève toute les semaines
- Personnel sanitaire (médecins, infirmiers, psychologues, ...) : équipes tournantes sur plusieurs camps (~1 équipe / 5 camps)
- Forces de l'ordre pour le maintien de l'ordre public : rondes
- Services publics : guichet unique au niveau de chaque camp? De chaque commune?
- Gestion des déchets

Gestion des sans-abris – Notions clés

Résilience naturelle

Le nombre des sans-abris décroît naturellement : une partie des sinistrés se prennent eux-mêmes en charge + jeu des solidarités → Les autorités doivent accompagner / soutenir ce processus naturel par une réponse organisée (« contribution autonome »)

Planification et connaissance des populations

Besoin de diagnostics démographiques précis et sectorisés + mise à jour continue des données

Gestion sectorisée des SA

Besoin de sectoriser la fonction « sauvegarde des populations »

Apports et limites de la planification dans la gestion des SA

Il est essentiel de disposer de plans pré-identifiant des solutions d'hébergement d'urgence + sites associés.

MAIS planification parfois inapplicable à la réalité du terrain : besoin d'avoir des critères objectifs pour adapter le choix des sites des camps ...

Notion transversale et multirisque

Besoin d'une planification globale + prise en compte des effets induits

Zone « verte »

Zone « orange »

Evacuation vers structures
hôtelières sûres

Zone « rouge »

Mise en place de camps
(au plus proche)

- Tentes
- **Logmt inter.**

Mise en place de camps
(au plus proche)

- **Tentes**

