

PAPI complet du Guil

Date Labellisation : 14/12/2017

Durée (période) : 2019 – 2026

- **1 – Bassin versant concerné**

Bassin versant du Guil

- **2 – Organisation de la maîtrise d'ouvrage du PAPI**



→ Porteur du PAPI : Parc Naturel Régional du Queyras

→ Statut juridique : Syndicat Mixte de gestion

→ Adresse : La ville – 05350 Arvieux

- **3 – Montant total du projet : 21 858 926 €**

Financeurs principaux :

→ Collectivités maître d'ouvrage : 7 670 363 €

→ État : 9 182 963 €

Autres cofinancements :

→ Agence de l'Eau Rhône-Méditerranée-Corse :
3 000 000 €

→ Région Provence-Alpes-Côte d'Azur : 1 000 000 €

→ Département des Hautes-Alpes : 1 377 200 €



- **4 – Périmètre du programme d'actions**



Le périmètre du programme d'actions s'étend sur le département des Hautes-Alpes et concerne 11 communes pour environ 6 700 habitants.

→ Liste des communes :

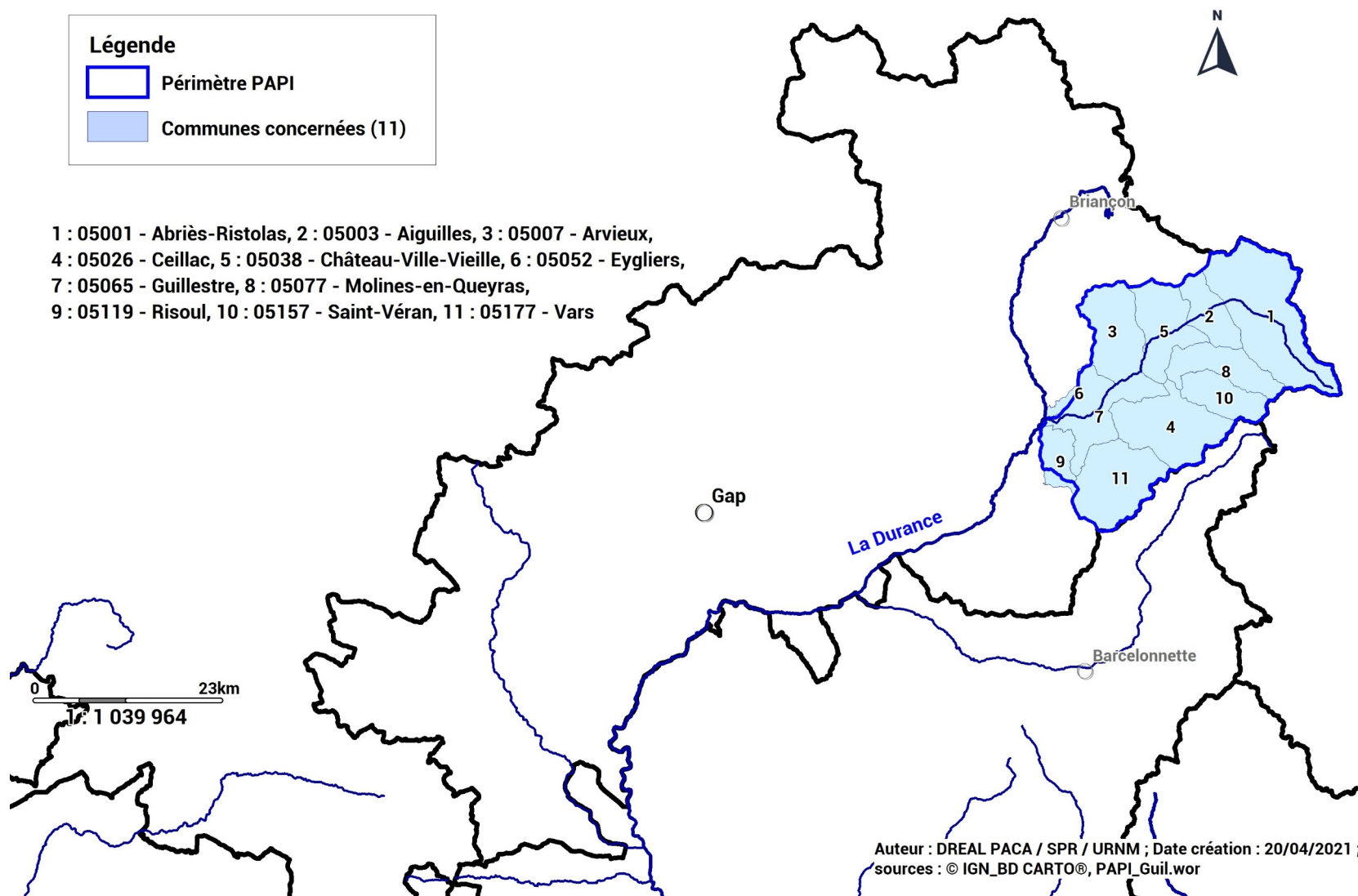
1 : 05001 – Abriès-Ristolas, 2 : 05003 – Aiguilles, 3 : 05007 – Arvieux, 4 : 05026 – Ceillac,
5 : 05038 – Château-Ville-Vieille, 6 : 05052 – Eygliers, 7 : 05065 – Guillestre,
8 : 05077 – Molines-en-Queyras, 9 : 05119 – Risoul, 10 : 05157 – Saint-Véran, 11 : 05177 – Vars.

PAPI complet du Guil

Légende

-  Périmètre PAPI
-  Communes concernées (11)

1 : 05001 - Abriès-Ristolas, 2 : 05003 - Aiguilles, 3 : 05007 - Arvieux,
4 : 05026 - Ceillac, 5 : 05038 - Château-Ville-Vieille, 6 : 05052 - Eygliers,
7 : 05065 - Guillestre, 8 : 05077 - Molines-en-Queyras,
9 : 05119 - Risoul, 10 : 05157 - Saint-Véran, 11 : 05177 - Vars



Auteur : DREAL PACA / SPR / URNM ; Date création : 20/04/2021 ;
sources : © IGN_BD CARTO®, PAPI_Guil.wor

- **Stratégie du PAPI**

Le PAPI complet fait suite au PAPI d'intention du Guil mis en œuvre sur la période 2014 – 2016.

Le programme d'actions du PAPI complet constitue la déclinaison opérationnelle de la stratégie élaborée par le porteur sur le territoire, basée sur le diagnostic de vulnérabilité, et dont les 48 actions peuvent être regroupées en 5 catégories :

- Améliorer la connaissance de l'aléa en proposant une étude historique sur les inondations, et des suivis hydrauliques et morphologiques ;
- Des actions de communication et de sensibilisation pour développer la culture du risque, en visant différents publics : scolaires, élus, population permanente et touristique (et notamment les campeurs, une des populations les plus vulnérables) ;
- Des actions pour améliorer et mutualiser les moyens et les outils de surveillance et de gestion de crise, en s'appuyant notamment sur l'opération expérimentale de la « GIRN » (gestion intégrée des risques naturels) ;
- Une meilleure prise en compte du risque inondation et des milieux aquatiques dans l'aménagement du territoire et les documents d'urbanisme, en mettant l'accent sur le porter à connaissance des données cartographiques et l'homogénéisation des PPRN ;
- La réduction de la vulnérabilité des populations et des infrastructures passera par des actions structurelles sur l'aléa et les enjeux en tenant compte du risque torrentiel et du fonctionnement naturel des milieux aquatiques.

⇒ *Pour en savoir plus* : <https://www.pnr-queyras.fr/le-parc-en-action/eau/>

- **0 – Résumé**

Le PAPI complet du Guil a été labellisé le 14/12/2017 pour une durée de 6 ans sur la période 2019 - 2025. Il a été prorogé pour une durée d'un an. Le montant global du projet se monte à 21 858 926 € TTC.

11 communes sont concernées dans le département 05.