

STePRiM d'intention de Serre-Ponçon

STePRiM : stratégie territoriale pour la prévention des risques en montagne

Date Labellisation : 17 décembre 2020

Durée (période) : 3 ans

- 1 – Bassin de risques

Territoire de la communauté de communes de Serre-Ponçon : bassin versant des affluents du lac de Serre-Ponçon dont un tronçon de la Durance

Sont pris en compte principalement les phénomènes d'inondations torrentielles intégrant l'érosion torrentielle, d'inondations non torrentielles, d'avalanche, de chute de blocs, de glissement de terrain et sismique.

- 2 – Organisation de la maîtrise d'ouvrage de la STePRiM



Porteur de la STePRiM : Communauté de Communes Serre-Ponçon

Statut juridique : EPCI (Communauté de Communes)

Adresse : 6 impasse de l'Observatoire – 05200 Embrun

- 3 – Montant total du projet : 610 240€ TTC

Financeurs principaux :

Collectivités maître d'ouvrage : 330 290€

État : 279 950 €





- 4 – Périmètre de la STePRiM

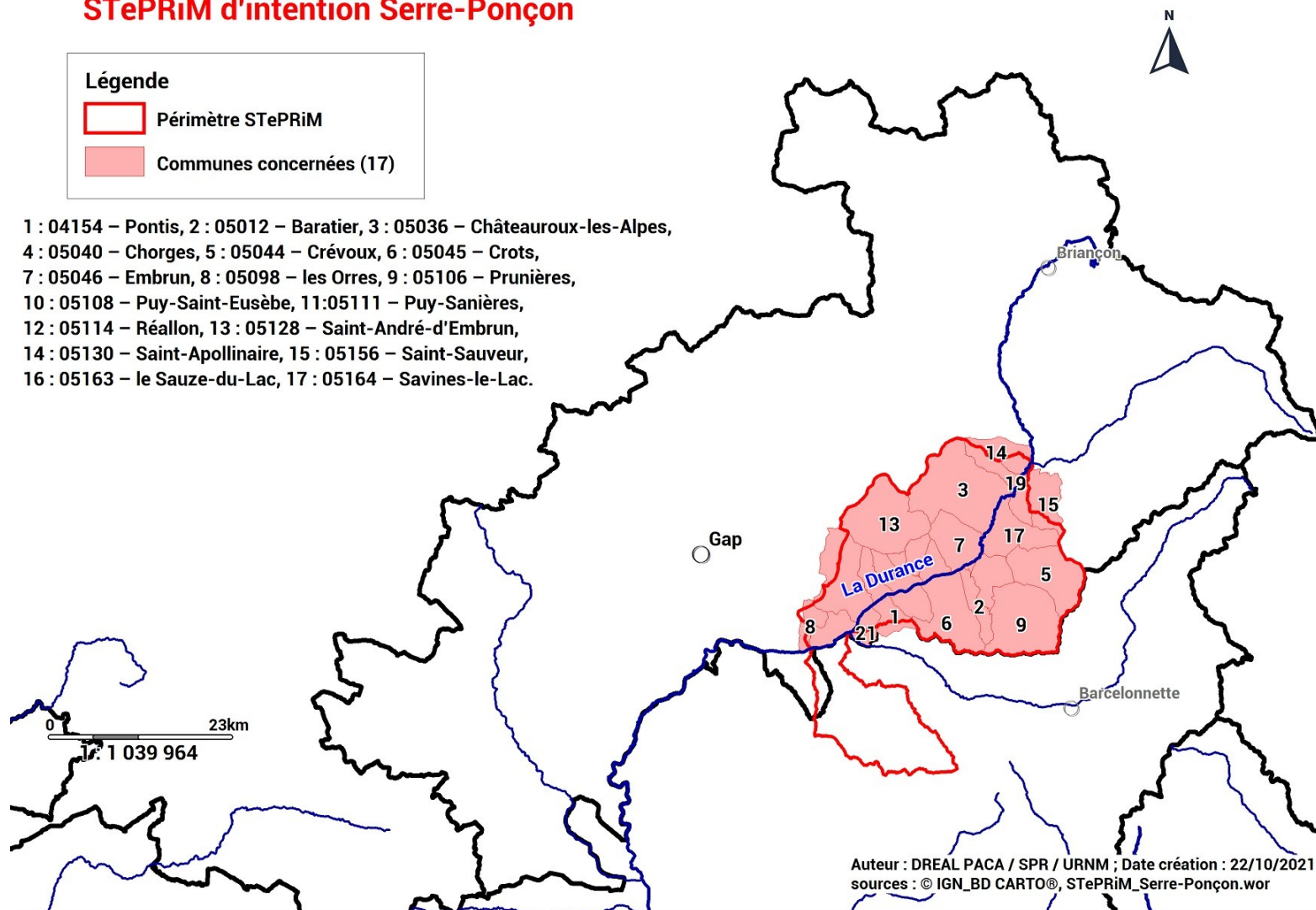
La STePRiM s'étend sur les 17 communes de la communauté de communes de Serre-Ponçon, répartis sur dans les Hautes-Alpes et les Alpes-de-Haute-Provence. 17 200 habitants permanents résident sur ce territoire.

STePRiM d'intention Serre-Ponçon

Légende

-  Périmètre STePRiM
-  Communes concernées (17)

1 : 04154 – Pontis, 2 : 05012 – Baratier, 3 : 05036 – Châteauroux-les-Alpes,
4 : 05040 – Chorges, 5 : 05044 – Crévoux, 6 : 05045 – Crots,
7 : 05046 – Embrun, 8 : 05098 – les Orres, 9 : 05106 – Prunières,
10 : 05108 – Puy-Saint-Eusèbe, 11:05111 – Puy-Sanières,
12 : 05114 – Réallon, 13 : 05128 – Saint-André-d'Embrun,
14 : 05130 – Saint-Apollinaire, 15 : 05156 – Saint-Sauveur,
16 : 05163 – le Sauze-du-Lac, 17 : 05164 – Savines-le-Lac.



Liste des communes

1 : 04154 – Pontis, 2 : 05012 – Baratier, 3 : 05036 – Châteauroux-les-Alpes, 4 : 05040 – Chorges, 5 : 05044 – Crévoux, 6 : 05045 – Crots, 7 : 05046 – Embrun, 8 : 05098 – les Orres, 9 : 05106 – Prunières, 10 : 05108 – Puy-Saint-Eusèbe, 11:05111 – Puy-Sanières, 12 : 05114 – Réallon, 13 : 05128 – Saint-André-d'Embrun, 14 : 05130 – Saint-Apollinaire, 15 : 05156 – Saint-Sauveur, 16 : 05163 – le Sauze-du-Lac, 17 : 05164 – Savines-le-Lac.

- 5 – Objectifs de la STePRiM

La STePRiM d'intention de Serre-Ponçon pour la période 2020 -2023 comprend dix-huit actions visant à :

- ➔ compléter les connaissances sur les aléas de montagne et les ouvrages de protection ;
- ➔ développer la conscience du risque, informer, sensibiliser et communiquer ;
- ➔ élaborer une stratégie de réduction de l'exposition aux risques naturels ;
- ➔ protéger de manière passive le territoire et anticiper le futur dossier de STePRiM complète.