

# PAPI complet Var 2

Date Labellisation : 13/12/2011

Durée (période) : 2013 – 2022

- 1 – Bassin versant concerné

Basse vallée du Var

- 2 – Organisation de la maîtrise d'ouvrage du PAPI



→ Maître d'ouvrage pilote : SMIAGE Maralpin

→ Statut juridique : Établissement Public Territorial de Bassin

→ Adresse : 147, boulevard du Mercantour – CS 23 182 – 06204 Nice cedex 3

- 3 – Montant total du projet : 81 519 035 €

Financeurs principaux :

→ Collectivités maître d'ouvrage : 20 749 263 €

→ État : 31 062 511 € (624 967 € au titre du BOP 181 et 30 434 544 € au titre du FPRNM)

[ 30 016 884 € engagés et 15 640 325 € versés au 01/01/2023 ]

Autres cofinancements :

→ Agence de l'Eau Rhône-Méditerranée-Corse : 4 084 429 €

→ Région Provence-Alpes-Côte d'Azur : 11 972 236 €

→ Département des Alpes-Maritimes : 467 289 €

→ Métropole Nice Côte d'Azur : 11 511 807 €

→ FEDER : 1 671 500 €






- 4 – Périmètre du programme d'actions

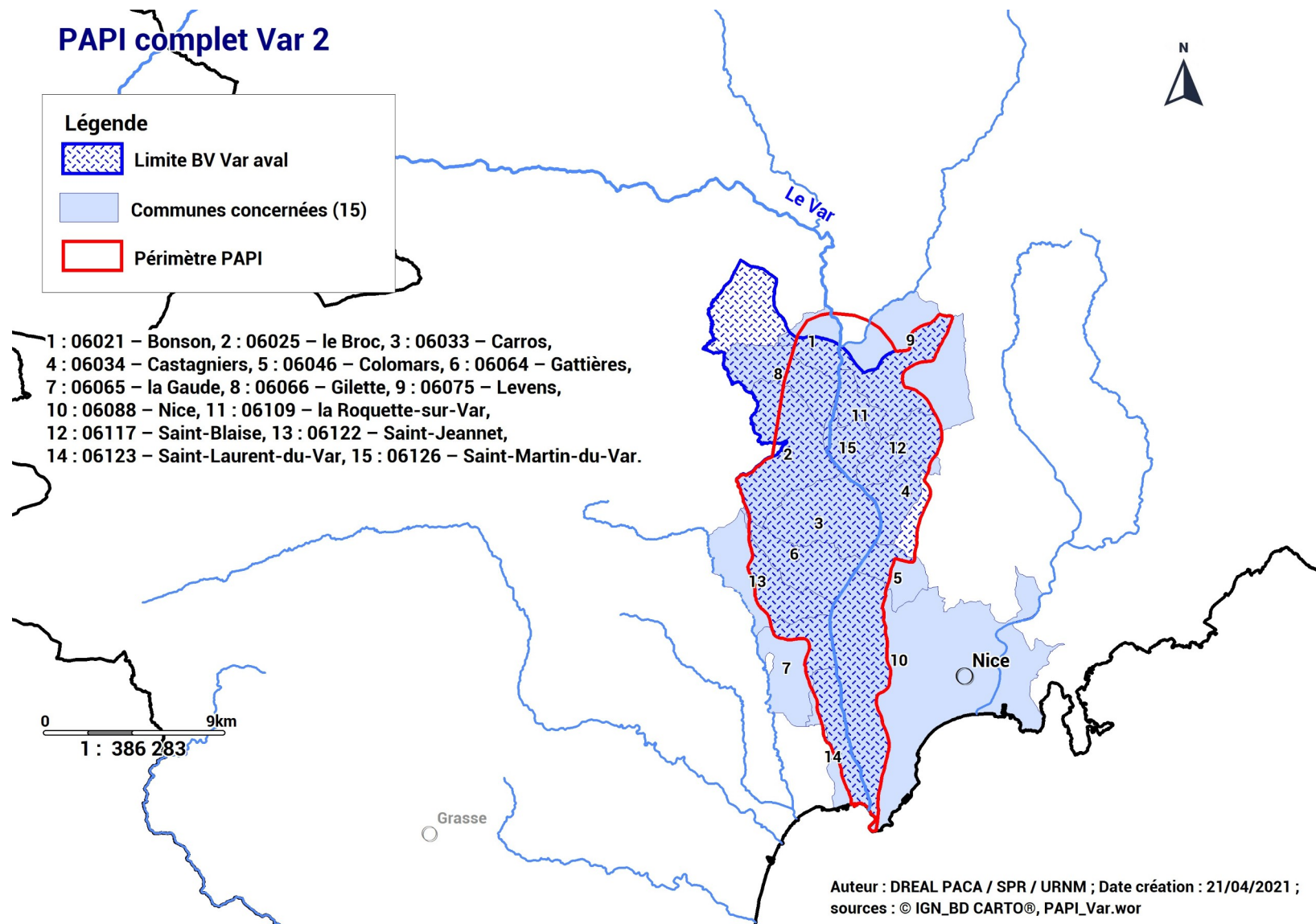
Le périmètre du programme d'actions s'étend sur 1 département (Alpes-Maritimes) et sur 1 région (Provence-Alpes-Côte d'Azur) et concerne 15 communes pour environ 420 000 habitants.

## PAPI complet Var 2

**Légende**

-  Limite BV Var aval
-  Communes concernées (15)
-  Périmètre PAPI

- 1 : 06021 – Bonson, 2 : 06025 – le Broc, 3 : 06033 – Carros,  
4 : 06034 – Castagniers, 5 : 06046 – Colomars, 6 : 06064 – Gattières,  
7 : 06065 – la Gaude, 8 : 06066 – Gilette, 9 : 06075 – Levens,  
10 : 06088 – Nice, 11 : 06109 – la Roquette-sur-Var,  
12 : 06117 – Saint-Blaise, 13 : 06122 – Saint-Jeannet,  
14 : 06123 – Saint-Laurent-du-Var, 15 : 06126 – Saint-Martin-du-Var.



## → Liste des communes

1 : 06021 – Bonson, 2 : 06025 – le Broc, 3 : 06033 – Carros, 4 : 06034 – Castagniers, 5 : 06046 – Colomars, 6 : 06064 – Gattières, 7 : 06065 – la Gaude, 8 : 06066 – Gillette, 9 : 06075 – Levens, 10 : 06088 – Nice, 11 : 06109 – la Roquette-sur-Var, 12 : 06117 – Saint-Blaise, 13 : 06122 – Saint-Jeannet, : 06123 – Saint-Laurent-du-Var, 15 : 06126 – Saint-Martin-du-Var.

## • 5 – Stratégie du PAPI

Les objectifs de la stratégie proposée par le porteur initialement le Conseil Général des Alpes-Maritimes de 2011 à 2017 et le SMIAGE depuis 2018 peuvent se résumer ainsi :

→ 1 - Mieux connaître et prévoir les crues du fleuve et des vallons en veillant à une prise de conscience du risque inondation ;

→ 2 - Éviter tout risque d'aggravation des crues et réduire leurs conséquences sur les secteurs à forts enjeux humains et économiques par des mesures de réduction de la vulnérabilité ;

→ 3 - Réduire le risque inondation par des actions de réduction des aléas visant à limiter en amont les écoulements, améliorer les conditions d'écoulement, renforcer les ouvrages de protection existants en veillant au respect des objectifs réglementaires (DCE, SAGE, réglementation digue ...).

⇒ Pour en savoir plus : <https://www.smiage.fr/prevention-inondations/>

## • 0 – Résumé

Le PAPI complet du Var 2 a été labellisé le 13/12/2011 pour une durée de 6 ans sur la période 2013 – 2018 puis prorogé pour une durée de 3 ans. Le montant global du projet se monte à 79 329 335 € € TTC.

15 communes sont concernées dans le département 06.