

PAPI d'intention Sud-Ouest-Mont-Ventoux (SOMV)

Date Labellisation : 11/02/2016

Durée (période) : 2016 – 2020

- **1 – Bassin versant concerné**

Bassin versant des rivières du SOMV (Auzon, Ruisseau de la Combe, Vallon des Paillasses, Sauzette, Brégoux)

- **2 – Organisation de la maîtrise d'ouvrage du PAPI**

→ **Maître d'ouvrage pilote** : Établissement Public d'Aménagement et de Gestion des Eaux du Sud-Ouest Mont-Ventoux (EPAGE SOMV)

→ **Statut juridique** : EPAGE

→ **Adresse** : 194 boulevard Albin Durand, 84260 SARRIANS



- **3 – Montant total du projet : 2 482 400 €**

Financeurs principaux

→ Collectivités maître d'ouvrage : 781 200 €

→ État : 1 052 100 € (dont 72 000 € sur le BOP 181 et 980 100 € au titre du FPRNM)

[484 300 € engagés et 258 584 € versés au 01/01/2023]

Autres cofinancements :

→ Agence de l'Eau Rhône-Méditerranée-Corse : 31 500 €

→ Conseil régional PACA : 355 800 €

→ Conseil départemental de Vaucluse : 262 800 €



- **4 – Périmètre du programme d'actions**




Le périmètre du programme d'actions s'étend sur 1 département (Vaucluse) et sur 1 région (Provence-Alpes-Côte d'Azur) et concerne 25 communes pour environ 88 400 habitants.

→ **Liste des communes :**

1 : 84004 – Aubignan, 2 : 84008 – le Barroux, 3 : 84012 – Beaumes-de-Venise, 4 : 84016 – Bédarrides, 5 : 84017 – Bédoin, 6 : 84018 – Blauvac, 7 : 84030 – Caromb, 8 : 84031 – Carpentras, 9 : 84041 – Crillon-le-Brave, 10 : 84046 – Flassan, 11 : 84049 – Gigondas, 12 : 84059 – Lafare, 13 : 84067 – Loriol-du-Comtat, 14 : 84070 – Malemort-du-Comtat, 15 : 84072 – Mazan, 16 : 84077 – Modène, 17 : 84080 – Monteux, 18 : 84082 – Mormoiron, 19 : 84100 – la Roque-Alric, 20 : 84109 – Saint-Hippolyte-le-Graveyron, 21 : 84115 – Saint-Pierre-de-Vaissols, 22 : 84122 – Sarrians, 23 : 84130 – Suzette, 24 : 84136 – Vacqueyras, 25 : 84148 – Villes-sur-Auzon.

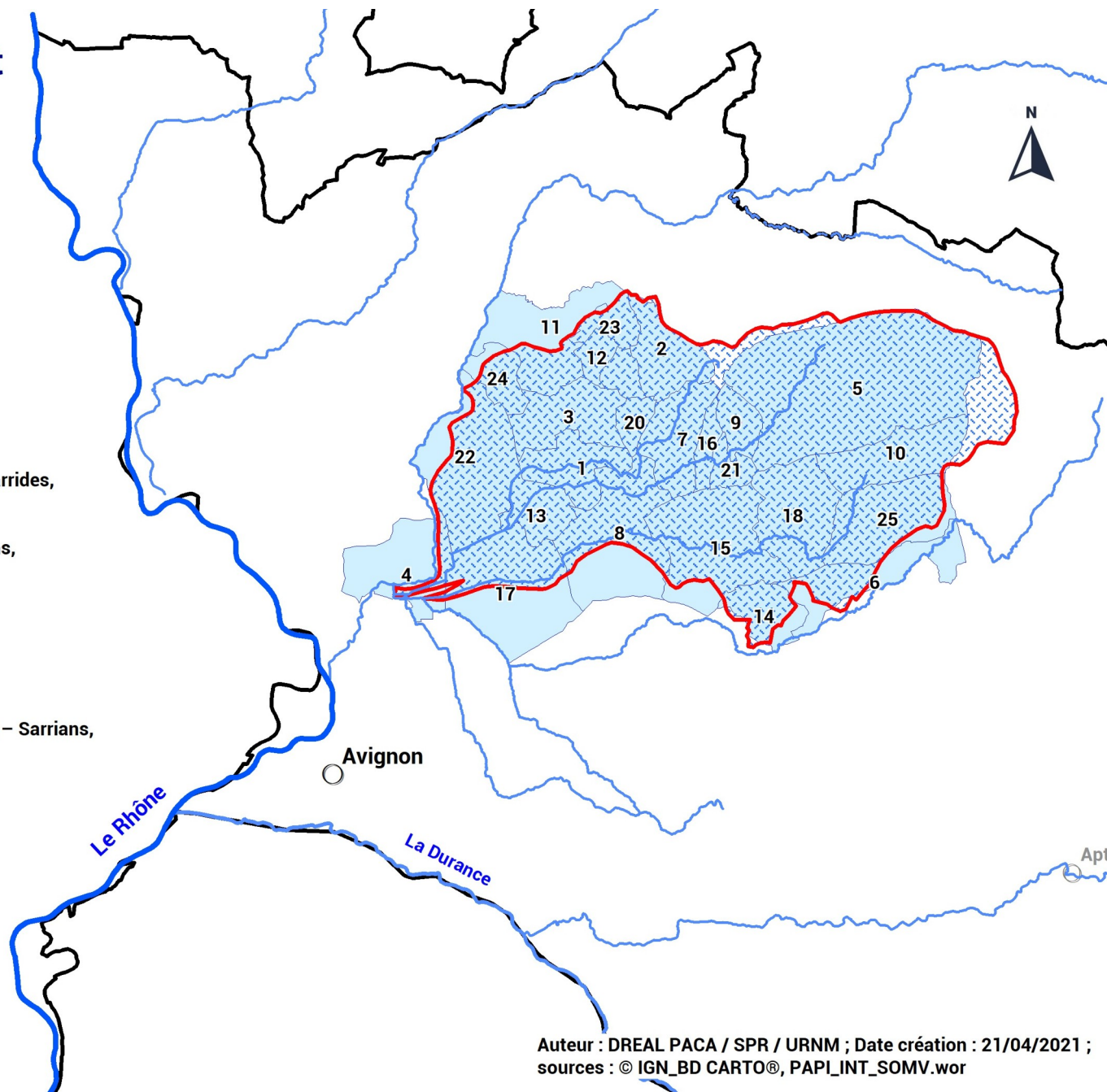
PAPI Intention Sud Ouest Mont Ventoux

Légende

-  Limite BV Brégoux, Mède et Auzon
-  Communes concernées (25)
-  Périmètre PAPI

- 1 : 84004 – Aubignan, 2 : 84008 – le Barroux,
3 : 84012 – Beaumes-de-Venise, 4 : 84016 – Bédarrides,
5 : 84017 – Bédoin, 6 : 84018 – Blauvac,
7 : 84030 – Caromb, 8 : 84031 – Carpentras,
9 : 84041 – Crillon-le-Brave, 10 : 84046 – Flassans,
11 : 84049 – Gigondas, 12 : 84059 – Lafare,
13 : 84067 – Loriol-du-Comtat,
14 : 84070 – Malemort-du-Comtat,
15 : 84072 – Mazan, 16 : 84077 – Modène,
17 : 84080 – Monteux, 18 : 84082 – Mormoiron,
19 : 84100 – la Roque-Alric,
20 : 84109 – Saint-Hippolyte-le-Graveyron,
21 : 84115 – Saint-Pierre-de-Vaissols, 22 : 84122 – Sarrians,
23 : 84130 – Suzette, 24 : 84136 – Vacqueyras,
25 : 84148 – Villes-sur-Auzon.

0 12km
1 : 534 834



• 5 – Stratégie du PAPI

Le programme présenté vise bien à préparer le PAPI complet qui devait être initialement présenté. Le PAPI d'intention intermédiaire permet notamment de préciser les aménagements envisagés. C'est le cas notamment des actions 6.1 « étude de restructuration des digues en amont d'Aubignan pour mobiliser les zones d'expansion de crue, recherche d'amélioration des écoulements à la traversée d'Aubignan », 6.2 « étude de définition de la ZEC Belle-Ile Bas-Malençons (EP à AVP) » et 6.3 « optimisation du fonctionnement des orifices de Sarriens et de Loriol-du-Comtat (EP à AVP) ».

Les objectifs principaux du PAPI d'intention sont :

- le renforcement de la sensibilisation du public au risque inondation ;
- la poursuite de l'acquisition de connaissance sur l'aléa ;
- la finalisation des obligations réglementaires visant les communes en matière de gestion du risque inondations ;
- l'amélioration de l'alerte et de la gestion de crise ;
- la poursuite des diagnostics de vulnérabilité sur les bâtiments et équipements publics et stratégiques, l'intégration des mesures de réduction de la vulnérabilité dans le cadre d'OPAH ;
- l'optimisation et la consolidation des aménagements d'écrêtement des crues, en cohérence avec la problématique des digues ;
- la programmation des interventions sur les digues, en intégrant le rôle d'écrêtement des zones protégées, et les conditions d'application du nouveau décret.

Concernant la GEMAPI, l'EPAGE a établi des contacts avec tous les EPCI du bassin versant, les élus de l'EPAGE étant vigilants à conserver une gestion des milieux aquatiques et du risque inondation à l'échelle du bassin.

Un schéma d'organisation et de mutualisation des compétences locales de l'eau (SOCLE) est en cours d'élaboration par les cinq syndicats de bassins affluents rive gauche du Rhône (syndicat mixte du bassin des Sorgues, EPAGE Sud-Ouest Mont-Ventoux, syndicat mixte du bassin versant du Lez, syndicat de l'Aygues en Vaucluse et le syndicat mixte de l'Ouvèze provençale), l'ASA de la Meyne et les EPCI concernés, en collaboration avec les partenaires financiers et les services de l'État.

Il est également à noter l'existence depuis plusieurs années du « groupe rivière 84 » sous l'égide du service rivières du Conseil départemental de Vaucluse. Cette instance technique informelle permet une mise en commun des informations ou actualités sur la thématique de l'eau et un partage des retours d'expériences locales. Elle fédère donc de fait les porteurs de PAPI de Vaucluse, à savoir les PAPI complets Calavon-Coulon et Lez ainsi que le PAPI d'intention de l'Ouvèze provençale.

Les échanges techniques entre porteurs de PAPI « voisins » sont favorables aux synergies ou retours d'expérience sur les actions thématiques notamment pour la réduction de la vulnérabilité.

Les 25 communes du périmètre du PAPI sont intégrées à celui de la SLGRI Affluents du Rhône de ce TRI.

⇒ **Pour en savoir plus** : <http://www.epagesomv.com/>

• 0 – Résumé

Le PAPI d'intention SOMV a été labellisé le 11/02/2016 pour une durée de 5 ans sur la période 2016 – 2020. Le montant global du projet se monte à 2 482 400 €.

25 communes sont concernées dans le département 84.