

PAPI d'intention Argens

Date Labellisation : 19/12/2012

Durée (période) : 2013 – 2016

- 1 – Bassin versant concerné

Bassin versant de l'Argens et de ses affluents

- 2 – Organisation de la maîtrise d'ouvrage du PAPI

- 3 – Montant total du projet : 5 719 183 €

Financeurs principaux

→ Collectivités maître d'ouvrage : 2 040 581 €

→ État : 2 093 130 € (dont 80 292 € sur le BOP 181 et 2 012 838 € au titre du FPRNM)

[1 080 221 € engagés et 1 080 221 € versés au 01/01/2023]

Autres cofinancements :

→ Région Provence-Alpes-Côte d'Azur : 6 846 288 €

→ Conseil départemental du Var : 403 468 €

→ Agence de l'Eau Rhône-Méditerranée-Corse : 6 330 883 €

→ CCI Var : 15 548 €

→ Chambre d'agriculture 83 : 21 528 €

→ Communes : 15 698 €

- 4 – Périmètre du programme d'actions

Le périmètre du programme d'actions s'étend sur 1 département (Var) et sur 1 région (Provence-Alpes-Côte d'Azur) et concerne 73 communes pour environ 290 000 habitants.



→ Maître d'ouvrage pilote : Conseil départemental du Var




→ Statut juridique : Département

→ Adresse : Hôtel du Département - 390 avenue des Lices – BP 1303 – 83076 TOULON cedex



PAPI Intention Argens

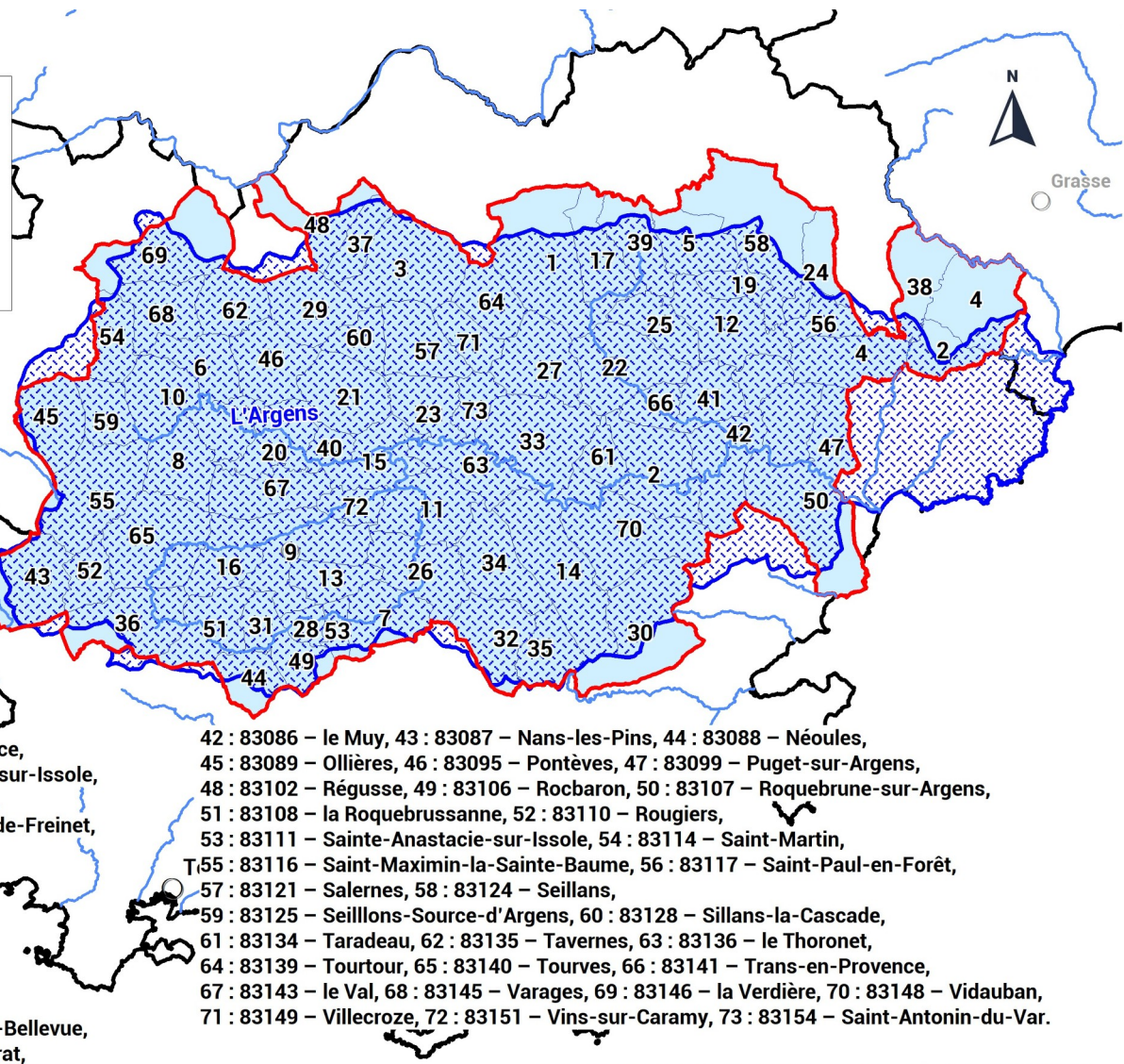
Légende

-  Limite BV Argens
-  Communes concernées (73)
-  Périmètre PAPI

- 1 : 83003 – Ampus, 2 : 83004 – les Arcs,
- 3 : 83007 – Aups,
- 4 : 83008 – Bagnols-en-Forêt,
- 5 : 83011 – Bargemon, 6 : 83012 – Barjols,
- 7 : 83018 – Besse-sur-Issole,
- 8 : 83021 – Bras, 9 : 83023 – Brignoles,
- 10 : 83025 – Brue-Auriac,
- 11 : 83026 – Cabasse, 12 : 83028 – Calas,
- 13 : 83030 – Camps-la-Source,
- 14 : 83031 – le Cannet-des-Maures,
- 15 : 83032 – Carcès,
- 16 : 83037 – la Celle,
- 17 : 83038 – Châteaudouble,
- 18 : 83039 – Châteauvert, 19 : 83041 – Claviers,
- 20 : 83045 – Correns, 21 : 83046 – Cotignac,
- 22 : 83050 – Draguignan,
- 23 : 83051 – Entrecasteaux, 24 : 83055 – Fayence,
- 25 : 83056 – Figanières, 26 : 83057 – Flassans-sur-Issole,
- 27 : 83058 – Flayosc, 28 : 83059 – Forcalqueiret,
- 29 : 83060 – Fox-Amphoux, 30 : 83063 – la Garde-Freinet,
- 31 : 83064 – Garéoult,

0 ————— 19km
1 : 861 243

- 32 : 83067 – Gonfaron, 33 : 83072 – Lorgues,
- 34 : 83073 – le Luc, 35 : 83075 – les Mayons,
- 36 : 83076 – Mazaugues, 37 : 83078 – Moissac-Bellevue,
- 38 : 83081 – Montauroux, 39 : 83082 – Montferrat,
- 40 : 83083 – Montfort-sur-Argens, 41 : 83085 – la Motte,



- 42 : 83086 – le Muy, 43 : 83087 – Nans-les-Pins, 44 : 83088 – Néoules,
- 45 : 83089 – Ollières, 46 : 83095 – Pontèves, 47 : 83099 – Puget-sur-Argens,
- 48 : 83102 – Régusse, 49 : 83106 – Rocbaron, 50 : 83107 – Roquebrune-sur-Argens,
- 51 : 83108 – la Roquebrussanne, 52 : 83110 – Rougiers,
- 53 : 83111 – Sainte-Anastacie-sur-Issole, 54 : 83114 – Saint-Martin,
- 55 : 83116 – Saint-Maximin-la-Sainte-Baume, 56 : 83117 – Saint-Paul-en-Forêt,
- 57 : 83121 – Salernes, 58 : 83124 – Seillans,
- 59 : 83125 – Seillons-Source-d'Argens, 60 : 83128 – Sillans-la-Cascade,
- 61 : 83134 – Taradeau, 62 : 83135 – Tavernes, 63 : 83136 – le Thoronet,
- 64 : 83139 – Tourtour, 65 : 83140 – Tourves, 66 : 83141 – Trans-en-Provence,
- 67 : 83143 – le Val, 68 : 83145 – Varages, 69 : 83146 – la Verdrière, 70 : 83148 – Vidauban,
- 71 : 83149 – Villecroze, 72 : 83151 – Vins-sur-Caramy, 73 : 83154 – Saint-Antonin-du-Var.

Auteur : DREAL PACA / SPR / URNM ; Date création : 08/06/2023 ;
sources : © IGN_BD CARTO®, PAPI_INT_ARGENS.wor

→ Liste des communes

1 : 83003 – Ampus, 2 : 83004 – les Arcs, 3 : 83007 – Aups, 4 : 83008 – Bagnols-en-Forêt, 5 : 83011 – Bargemon, 6 : 83012 – Barjols, 7 : 83018 – Besse-sur-Issole, 8 : 83021 – Bras, 9 : 83023 – Brignoles, 10 : 83025 – Brue-Auriac, 11 : 83026 – Cabasse, 12 : 83028 – Callas, 13 : 83030 – Camps-la-Source, 14 : 83031 – le Cannet-des-Maures, 15 : 83032 – Carcès, 16 : 83037 – la Celle, 17 : 83038 – Châteaudouble, 18 : 83039 – Châteauvert, 19 : 83041 – Claviers, 20 : 83045 – Correns, 21 : 83046 – Cotignac, 22 : 83050 – Draguignan, 23 : 83051 – Entrecasteaux, 24 : 83055 – Fayence, 25 : 83056 – Figanières, 26 : 83057 – Flassans-sur-Issole, 27 : 83058 : Flayosc, 28 : 83059 – Forcalqueiret, 29 : 83060 – Fox-Amphoux, 30 : 83063 – la Garde-Freinet, 31 : 83064 – Garéoult, 32 : 83067 – Gonfaron, 33 : 83072 – Lorgues, 34 : 83073 – le Luc, 35 : 83075 – les Mayons, 36 : 83076 – Mazaugues, 37 : 83078 – Moissac-Bellevue, 38 : 83081 – Montauroux, 39 : 83082 – Montferrat, 40 : 83083 – Montfort-sur-Argens, 41 : 83085 – la Motte, 42 : 83086 – le Muy, 43 : 83087 – Nans-les-Pins, 44 : 83088 – Néoules, 45 : 83089 – Ollières, 46 : 83095 – Pontèves, 47 : 83099 – Puget-sur-Argens, 48 : 83102 – Régusse, 49 : 83106 – Rocbaron, 50 : 83107 – Roquebrune-sur-Argens, 51 : 83108 – la Roquebrussanne, 52 : 83110 – Rougiers, 53 : 83111 – Sainte-Anastasia-sur-Issole, 54 : 83114 – Saint-Martin, 55 : 83116 – Saint-Maximin-la-Sainte-Baume, 56 : 83117 – Saint-Paul-en-Forêt, 57 : 83121 – Salernes, 58 : 83124 – Seillans, 59 : 83125 – Seillons-Source-d'Argens, 60 : 83128 – Sillans-la-Cascade, 61 : 83134 – Taradeau, 62 : 83135 – Tavernes, 63 : 83136 – le Thoronet, 64 : 83139 – Tourtour, 65 : 83140 – Tourves, 66 : 83141 – Trans-en-Provence, 67 : 83143 – le Val, 68 : 83145 – Varages, 69 : 83146 – la Verdrière, 70 : 83148 – Vidauban, 71 : 83149 – Villecroze, 72 : 83151 – Vins-sur-Caramy, 73 : 83154 – Saint-Antonin-du-Var.

• 5 – Stratégie du PAPI

Le programme d'action du PAPI d'intention constitue la déclinaison opérationnelle de la stratégie élaborée par le porteur sur le bassin versant de l'Argens et des côtiers de l'Estérel :

- pérenniser la gouvernance de l'eau à l'échelle du territoire du PAPI ;
- inscrire l'inondation dans une stratégie globale d'aménagement du territoire ;
- lutter contre les inondations par une restauration morphologique qui respecte les fonctionnalités du milieu naturel ;
- façonner un territoire moins vulnérable et résilient.

⇒ *Pour en savoir plus* : <http://syndicatargens.fr/>

• 0 – Résumé

Le PAPI d'intention de l'Argens a été labellisé le 19/12/2012 pour une durée de 3 ans sur la période 2013 - 2016. Le montant global du projet se monte à 5 719 183 € TTC.

73 communes sont concernées dans le département 83.