

Programme d'Études Préalables (PEP) du Verdon

Date Validation : 05/04/2024

Durée (période) : 2024 – 2026

- **1 – Bassin versant concerné**

Bassin versant du Verdon et de ses affluents dont le Colostre

- **2 – Organisation de la maîtrise d'ouvrage du PEP**



→ **Maître d'ouvrage pilote** : Parc Naturel Régional du Verdon

→ **Statut juridique** : établissement public d'aménagement et de gestion des eaux (EPAGE)

→ **Adresse** : Domaine de Valx – 04360 Moustiers-Sainte-Marie

- **3 – Montant total du projet : 3 538 000 €**

Financeurs principaux :

→ Collectivités maître d'ouvrage : 1 462 904 €

→ État : 1 809 100 € (dont 1 683 980 € au titre du FPRNM et 125 120 € au titre du Fonds vert)

Autres cofinancements :

→ Agence de l'Eau Rhône-Méditerranée-Corse : 141 000 €

→ Région Provence-Alpes-Côte d'Azur : 127 800 €






- **4 – Périmètre du programme d'actions**

Le périmètre du programme d'actions s'étend sur 3 départements (Alpes-de-Haute-Provence, Alpes-Maritimes, Var), sur une région (Provence-Alpes-Côte d'Azur) et concerne 58 communes pour environ 33 779 habitants dont 7 984 sont exposés au titre de l'Enveloppe Approchée des Inondations Potentielles des cours d'eau (EAIP_ce).

PEP Verdon

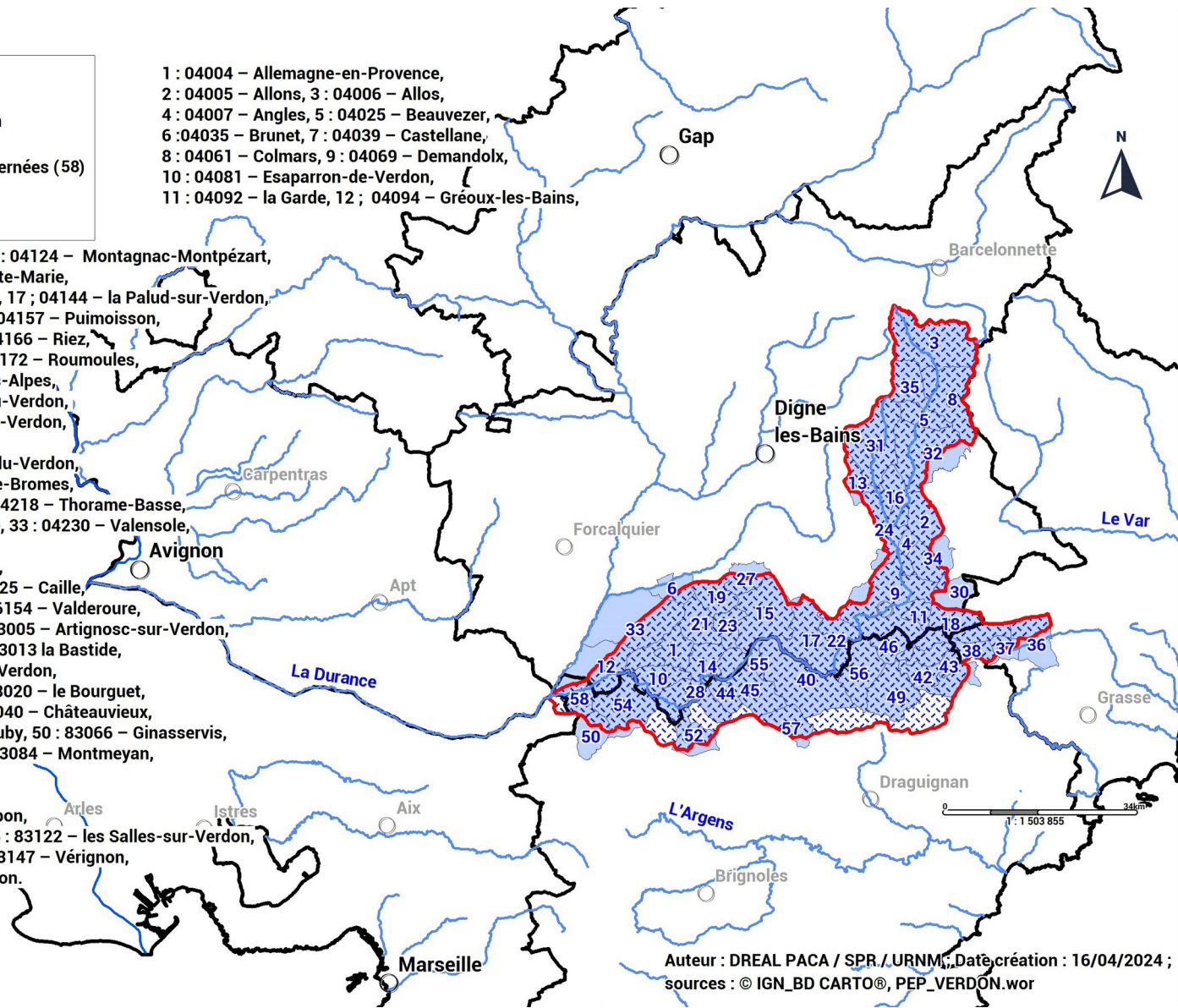
Légende

-  Limite BV Verdon
-  Communes concernées (58)
-  Périmètre PEP

- 1 : 04004 – Allemagne-en-Provence,
- 2 : 04005 – Allons, 3 : 04006 – Allos,
- 4 : 04007 – Angles, 5 : 04025 – Beauvezer,
- 6 : 04035 – Brunet, 7 : 04039 – Castellane,
- 8 : 04061 – Colmars, 9 : 04069 – Demandolx,
- 10 : 04081 – Esaparron-de-Verdon,
- 11 : 04092 – la Garde, 12 ; 04094 – Gréoux-les-Bains,

- 13 : 04099 – Lambruisse, 14 : 04124 – Montagnac-Montpézar,
- 15 : 04135 – Moustiers-Sainte-Marie,
- 16 : 04136 – la Mure-Argens, 17 ; 04144 – la Palud-sur-Verdon,
- 18 : 04148 – Peyroules, 19 : 04157 – Puimoisson,
- 20 : 04158 – Quinson, 21 : 04166 – Riez,
- 22 : 04171 – Rougon, 23 : 04172 – Roumoules,
- 24 : 04173 – Saint-André-les-Alpes,
- 25 : 04176 – Sainte-Croix-du-Verdon,
- 26 : 04183 – Saint-Julien-du-Verdon,
- 27 : 04184 – Saint-Jurs,
- 28 : 04186 – Saint-Laurent-du-Verdon,
- 29 : 04189 – Saint-Martin-de-Bromes,
- 30 : 04210 – Soleilhas, 31 : 04218 – Thorame-Basse,
- 32 : 04219 – Thorame-Haute, 33 : 04230 – Valensole,
- 34 : 04236 – Vergons,
- 35 : 04240 – Villars-Colmars,
- 36 : 06003 – Andon, 37 : 06125 – Caille,
- 38 : 06134 – Seranon, 39 : 06154 – Valderoure,
- 40 : 83002 – Aiguines, 41 : 83005 – Artignosc-sur-Verdon,
- 42 : 83010 – Bargème, 43 : 83013 la Bastide,
- 44 : 83014 – Baudinard-sur-Verdon,
- 45 : 83015 – Bauduen, 46 : 83020 – le Bourguet,
- 47 : 83022 – Brénon, 48 : 83040 – Châteauvieux,
- 49 : 83044 – Comps-sur-Artuby, 50 : 83066 – Ginasservis,
- 51 : 83074 – la Martre, 52 : 83084 – Montmeyan,

- 53 : 83109 – la Roque-Esclapon,
- 54 : 83113 – Saint-Julien, 55 : 83122 – les Salles-sur-Verdon,
- 56 : 83142 – Trigance, 57 : 83147 – Vérignon,
- 58 : 83150 – Vinon-sur-Verdon.



Auteur : DREAL PACA / SPR / URNM, Date création : 16/04/2024 ;
sources : © IGN_BD CARTO®, PEP_VERDON.wor

→ Liste des communes

1 : 04004 – Allemagne-en-Provence, 2 : 04005 – Allons, 3 : 04006 – Allos, 4 : 04007 – Angles, 5 : 04025 – Beauvezer, 6 : 04035 – Brunet, 7 : 04039 – Castellane, 8 : 04061 – Colmars, 9 : 04069 – Demandolx, 10 : 04081 – Esparron-de-Verdon, 11 : 04092 – la Garde, 12 : 04094 – Gréoux-les-Bains, 13 : 04099 – Lambruisse, 14 : 04124 – Montagnac-Montpézat, 15 : 04135 – Moustiers-Sainte-Marie, 16 : 04136 – la Mure-Argens, 17 : 04144 – la Palud-sur-Verdon, 18 : 04148 – Peyroules, 19 : 04157 – Puimoisson, 20 : 04158 – Quinson, 21 : 04166 – Riez, 22 : 04171 – Rougon, 23 : 04172 – Roumoules, 24 : 04173 – Saint-André-les-Alpes, 25 : 04176 – Sainte-Croix-du-Verdon, 26 : 04183 – Saint-Julien-du-Verdon, 27 : 04184 – Saint-Jurs, 28 : 04186 – Saint-Laurent-du-Verdon, 29 : 04189 – Saint-Martin-de-Bromes, 30 : 04210 – Soleilhas, 31 : 04219 – Thorame-Basse, 32 : 04219 – Thorame-Haute, 33 : 04230 – Valensole, 34 : 04236 – Vergons, 35 : 04240 – Villars-Colmars, 36 : 06003 – Andon, 37 : 06028 – Caille, 38 : 06134 – Seranon, 39 : 06154 – Valderoure, 40 : 83002 – Aiguines, 41 : 83005 – Artignosc-sur-Verdon, 42 : 83010 – Bargème, 43 : 83013 – la Bastide, 44 : 83014 – Baudinard-sur-Verdon, 45 : 83015 – Bauduen, 46 : 83020 – le Bourguet, 47 : 83022 – Brénon, 48 : 83040 – Châteauevieux, 49 : 83044 – Comps-sur-Artuby, 50 : 83066 – Ginasservis, 51 : 83074 – la Martre, 52 : 83084 – Montmeyan, 53 : 83109- la Roche-Esclapon, 54 : 83113 – Saint-Julien-le-Montagnier, 55 : 83122 – les Salles-sur-Verdon, 56 : 83142 – Trigance, 57 : 83147 – Vérignon, 58 : 83150 – Vinon-sur-Verdon.

• 5 – Stratégie du PEP Verdon

La stratégie du PEP Verdon se compose de 6 grands objectifs :

- ⇒ **Grand Objectif n° 0** : rétablir la continuité et la cohérence de l'action publique comme priorité fondamentale en matière de prévention du risque inondation ;
- ⇒ **Grand Objectif n°1** : améliorer la sécurité des populations exposées aux inondations en tenant compte du fonctionnement naturel des milieux aquatiques ;
- ⇒ **Grand Objectif n°2** : mieux prendre en compte le risque dans l'aménagement et maîtriser le coût des dommages liés à l'inondation (lien avec le Grand Objectif n° 5) ;
- ⇒ **Grand Objectif n° 3** : améliorer la capacité des territoires exposés à faire face à une crise ;
- ⇒ **Grand Objectif n°4** : organiser les acteurs et les compétences à l'échelle du bassin versant ;
- ⇒ **Grand Objectif n° 5** : développer la connaissance sur les phénomènes et les risques d'inondation.

⇒ **Pour en savoir plus** : <https://www.parcduverdon.fr/fr/gestion-de-leau/la-competence-gemapi>

• 0 – Résumé

Le PEP Verdon a été validé le 05/04/2024 pour une durée de 3 ans sur la période 2024 – 2026. Le montant global du projet se monte à 3 538 000 € TTC.

58 communes sont concernées dans les départements 04, 06 & 83.