

PAPI complet Calavon Coulon

Date Labellisation : 09/10/2013

Durée (période) : 2014 – 2021 (prorogation du PAPI jusqu'au 31/12/2021 actée le 20/01/2020)

- **1 – Bassin versant concerné**

Bassin versant du Calavon Coulon

- **2 – Organisation de la maîtrise d'ouvrage du PAPI**

→ **Maître d'ouvrage pilote** : Syndicat Intercommunal de Rivière du Cavalon-Coulon (SIRCC)



→ **Statut juridique** : Syndicat d'aménagement

→ **Adresse** : Maison du PNRL - 60 place Jean Jaurès - BP 122 - 84404 APT cédex

- **3 – Montant total du projet : 14 363 700 €**

Financeurs principaux

→ Collectivités maître d'ouvrage : 3 492 700 €

→ État : 5 454 966 € (dont 300 000 € sur le BOP 181 et 5 154 966 € au titre du FPRNM)

Autres cofinancements

→ Agence de l'Eau Rhône-Méditerranée-Corse : 273 100 €

→ Conseil régional PACA : 2 315 179 €

→ Conseil départemental de Vaucluse : 2 636 800 €

→ Propriétaires privés : 16 344 €



- **4 – Périmètre du programme d'actions**



Le périmètre du programme d'actions s'étend sur 2 départements (Alpes-de-Haute-Provence & Vaucluse) et sur 1 région (Provence-Alpes-Côte d'Azur) et concerne 40 communes pour environ 75 000 habitants.

→ Liste des communes

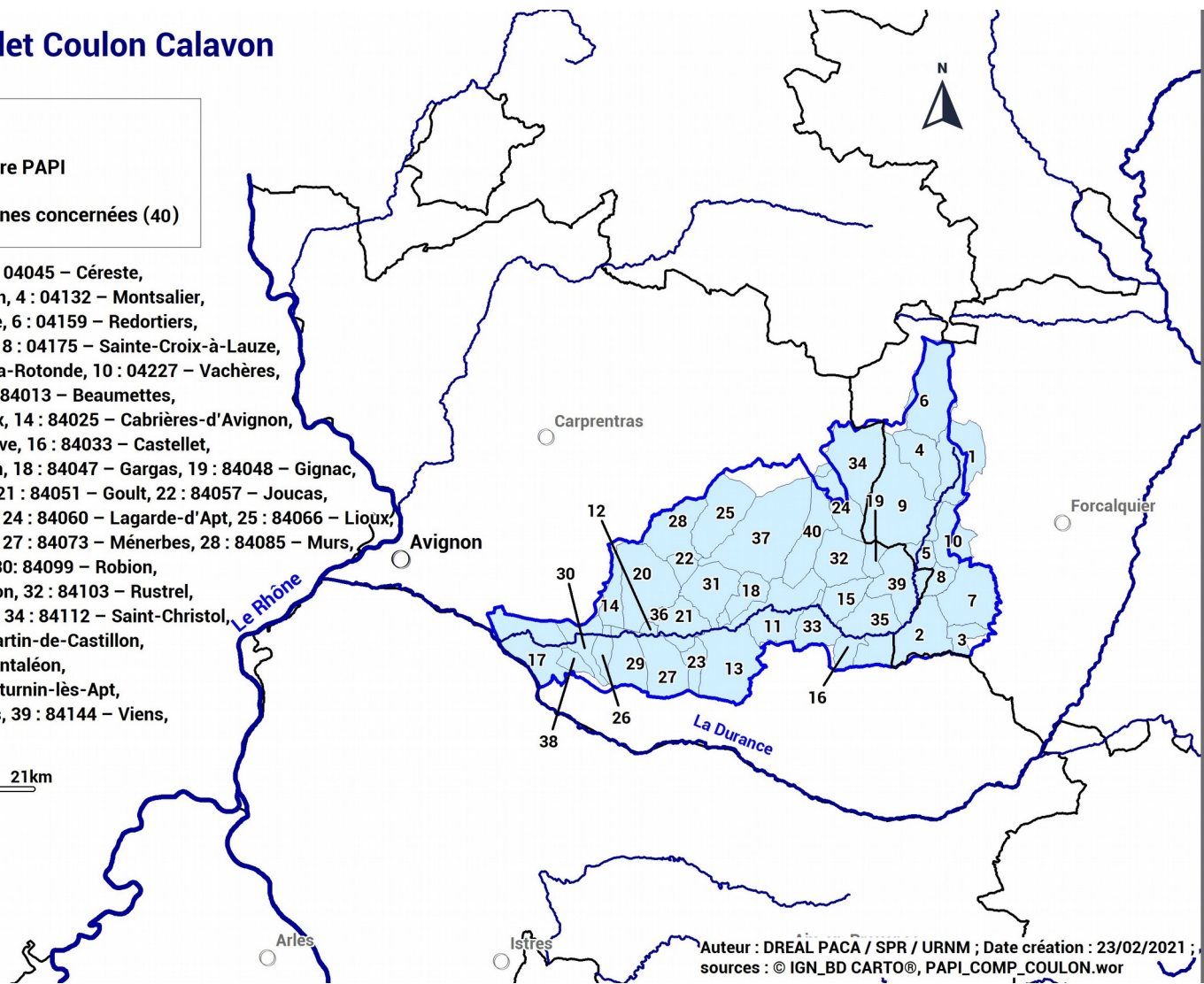
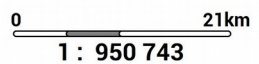
1 : 04018 – Banon, 2 : 04045 – Céreste, 3 : 04129 – Montjustin, 4 : 04132 – Montsalier, 5 : 04142 – Oppedette, 6 : 04159 – Redortiers, 7 : 04160 – Reillanne, 8 : 04175 – Sainte-Croix-à-Lauze, 9 : 04208 – Simiane-la-Rotonde, 10 : 04227 – Vachères, 11 : 84003 – Apt, 12 : 84013 – Beaumettes, 13 : 84020 – Bonnieux, 14 : 84025 – Cabrières-d'Avignon, 15 : 84032 – Caseneuve, 16 : 84033 – Castellet, 17 : 84035 – Cavaillon, 18 : 84047 – Gargas, 19 : 84048 – Gignac, 20 : 84050 – Gordes, 21 : 84051 – Goult, 22 : 84057 – Jocas, 23 : 84058 – Lacoste, 24 : 84060 – Lagarde-d'Apt, 25 : 84066 – Lioux, 26 : 84071 – Maubec, 27 : 84073 – Ménerbes, 28 : 84085 – Murs, 29 : 84086 – Oppède, 30 : 84099 – Robion, 31 : 84102 – Roussillon, 32 : 84103 – Rustrel, 33 : 84105 – Saignon, 34 : 84112 – Saint-Christol, 35 : 84112 – Saint-Martin-de-Castillon, 36 : 84114 – Saint-Pantaléon, 37 : 84118 – Saint-Saturnin-lès-Apt, 38 : 84131 – Taillades, 39 : 84144 – Viens, 40 : 84145 – Villars.

PAPI Complet Coulon Calavon

Légende

-  Périmètre PAPI
-  Communes concernées (40)

- 1 : 04018 – Banon, 2 : 04045 – Céreste,
- 3 : 04129 – Montjustin, 4 : 04132 – Montsalier,
- 5 : 04142 – Oppedette, 6 : 04159 – Redortiers,
- 7 : 04160 – Reillanne, 8 : 04175 – Sainte-Croix-à-Lauze,
- 9 : 04208 – Simiane-la-Rotonde, 10 : 04227 – Vachères,
- 11 : 84003 – Apt, 12 : 84013 – Beaumettes,
- 13 : 84020 – Bonnieux, 14 : 84025 – Cabrières-d'Avignon,
- 15 : 84032 – Caseneuve, 16 : 84033 – Castellet,
- 17 : 84035 – Cavaillon, 18 : 84047 – Gargas, 19 : 84048 – Gignac,
- 20 : 84050 – Gordes, 21 : 84051 – Goult, 22 : 84057 – Joucas,
- 23 : 84058 – Lacoste, 24 : 84060 – Lagarde-d'Apt, 25 : 84066 – Lioux,
- 26 : 84071 – Maubec, 27 : 84073 – Ménerbes, 28 : 84085 – Murs,
- 29 : 84086 – Oppède, 30 : 84099 – Robion,
- 31 : 84102 – Roussillon, 32 : 84103 – Rustrel,
- 33 : 84105 – Saignon, 34 : 84112 – Saint-Christol,
- 35 : 84112 – Saint-Martin-de-Castillon,
- 36 : 84114 – Saint-Pantaléon,
- 37 : 84118 – Saint-Saturnin-lès-Apt,
- 38 : 84131 – Taillades, 39 : 84144 – Viens,
- 40 : 84145 – Villars.



Auteur : DREAL PACA / SPR / URNM ; Date création : 23/02/2021 ;
sources : © IGN_BD CARTO®, PAPI_COMP_COULON.wor

- **5 – Stratégie du PAPI**

Les priorités locales qui ont été définies à partir des études existantes et des concertations avec les acteurs locaux, sont les suivantes :

- 1 – Informer, partager et sensibiliser ;
- 2 – Améliorer la prévision, l'alerte et le porter à connaissance ;
- 3 – Préserver les zones naturelles d'expansion des crues et un espace de mobilité aux cours d'eau ;
- 4 – Anticiper les conséquences prévisibles sur les enjeux ;
- 5 – Améliorer la connaissance de l'aléa et mise en œuvre des actions structurelles.

Ces 5 priorités du PAPI se retrouvent dans les 3 orientations du Schéma d'Aménagement et de Gestion des Eaux (SAGE) faisant parties du volet « crues et gestion physique », à savoir :

- développer la connaissance et transmettre une culture du risque ;
- réduire l'aléa inondation en restaurant la dynamique naturelle des cours d'eau ;
- protéger les personnes et les biens exposés aux risques inondations.

⇒ *Pour en savoir plus* : <http://www.sircc.fr/les-outils/le-papi/>

- **0 – Résumé**

Le PAPI complet du Calavon Coulon a été labellisé le 09/10/2013 pour une durée de 6 ans sur la période 2014 – 2019 puis prorogé de 2 ans jusqu'au 31/12/2021. Le montant global du projet se monte à 14 363 700 € TTC.

40 communes sont concernées dans les départements 04 & 84.