

Programme d 'Études Préalables (PEP) de la Siagne

Date Labellisation : 17/08/2021

Durée (période) : 2021 – 2024

- **1 – Bassin versant concerné**

Bassin versant de la Siagne

- **2 – Organisation de la maîtrise d'ouvrage du PEP**

→ Maître d'ouvrage pilote : SMIAGE Maralpin

→ Statut juridique : Établissement Public Territorial de Bassin

→ Adresse : 147, boulevard du Mercantour – CS 23 182 – 06204 Nice cedex 3



- **3 – Montant total du projet : 3 585 000 €**

Financeurs principaux :

→ Collectivités maître d'ouvrage : 1 469 500 €

→ État : 1 647 500 € (dont 227 500 € sur le BOP 181 et 1 420 000 € au titre du FPRNM)

Autres cofinancements :

→ Agence de l'Eau Rhône-Méditerranée-Corse : 325 000 €

→ Département des Alpes-Maritimes : 143 000 €






- **4 – Périmètre du programme d'actions**

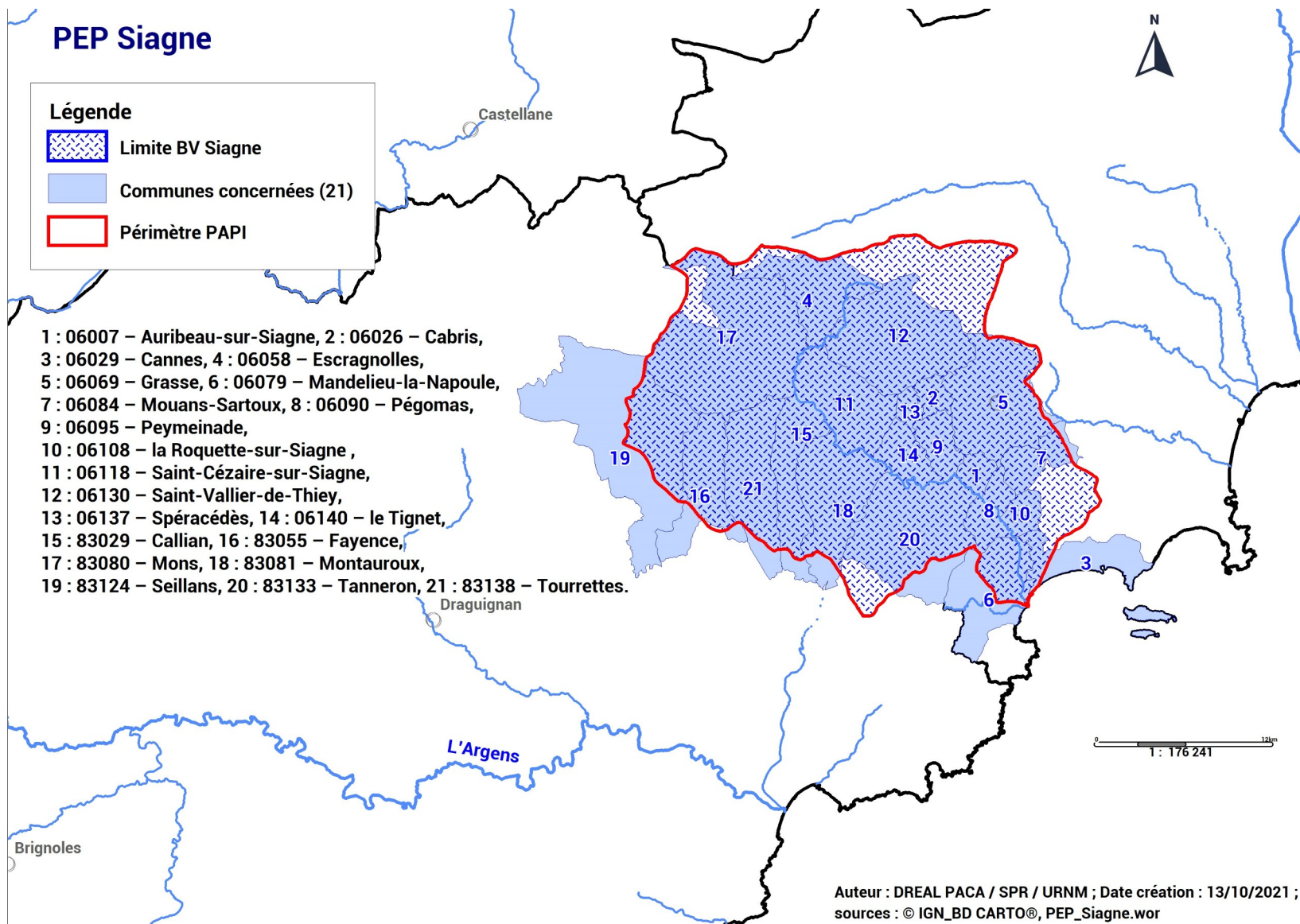
Le périmètre du programme d'actions s'étend sur 2 départements (Alpes-Maritimes & Var), sur une région (Provence-Alpes-Côte d'Azur) et concerne 21 communes pour 200 000 habitants.

PEP Siagne

Légende

-  Limite BV Siagne
-  Communes concernées (21)
-  Périmètre PAPI

- 1 : 06007 – Auribeau-sur-Siagne, 2 : 06026 – Cabris,
3 : 06029 – Cannes, 4 : 06058 – Escagnolles,
5 : 06069 – Grasse, 6 : 06079 – Mandelieu-la-Napoule,
7 : 06084 – Mouans-Sartoux, 8 : 06090 – Pégomas,
9 : 06095 – Peymeinade,
10 : 06108 – la Roquette-sur-Siagne ,
11 : 06118 – Saint-Cézaire-sur-Siagne,
12 : 06130 – Saint-Vallier-de-Thiey,
13 : 06137 – Spéracédès, 14 : 06140 – le Tignet,
15 : 83029 – Callian, 16 : 83055 – Fayence,
17 : 83080 – Mons, 18 : 83081 – Montauroux,
19 : 83124 – Seillans, 20 : 83133 – Tanneron, 21 : 83138 – Tourrettes.



Auteur : DREAL PACA / SPR / URNM ; Date création : 13/10/2021 ;
sources : © IGN_BD CARTO®, PEP_Siagne.wor

→ Liste des communes

1 : 06007 – Auribeau sur Siagne, 2 : 06026 – Cabris, 3 : 06029 – Cannes, 4 : 06058 – Escragnoles, 5 : 06069 – Grasse, 6 : 06079 – Mandelieu la Napoule, 7 : 06084 – Mouans-Sartoux, 8 : 06090 – Pégomas, 9 : 06095 – Peymeinade, 10 : 06108 – La Roquette-sur-Siagne, 11 : 06118 – Saint Cézaire sur Siagne, 12 : 06130 – Saint Vallier de Thiey, 13 : 06137 – Spéracèdes, 14 : 06140 – le Tignet, 15 : 83029 – Callian, 16 : 83055 – Fayence, 17 : 83080 – Mons, 18 : 83081 – Montauroux, 19 : 83124 – Seillans, 20 : 83133 – Tanneron, 21 : 83138 – Tourrettes.

• 5 – Stratégie du PAPI

Constat et bilan du PAPI d'intention : Forte dégradation physique des cours d'eau du bassin versant de la Siagne accompagnée d'une perturbation du fonctionnement des inondations. Volonté de réfléchir à long terme sur une restauration des fonctionnalités naturelles des milieux aquatiques.

Mise en place d'une approche territoriale différenciée au regard de la disparité des connaissances disponibles sur les inondations

- la plaine de Fayence (83) : réalisation d'un diagnostic approfondi du phénomène d'inondations et des enjeux ;
- le pays Grassois et plaine de la Siagne : études pré-opérationnelles pour les aménagements permettant notamment de restaurer les espaces de bon fonctionnement de la Siagne.

Le PEP prévoit également :

- d'intégrer les risques inondation et la reconquête des milieux aquatiques dans les politiques d'aménagement pour un territoire plus résilient face au changement climatique ;
- de réduire la vulnérabilité des enjeux bâtis existants face au risque inondation ;
- de renforcer les dispositifs de prévision, d'alerte et de gestion de crise pour raccourcir le délai de retour à la normale des territoires sinistrés à travers le renforcement du système d'annonce locale des crues vieillissant ;
- de sensibiliser les acteurs du territoire pour développer la culture du risque.

⇒ **Pour en savoir plus** : <https://www.smiage.fr/prevention-inondations/>

• 0 – Résumé

Le PEP Siagne a été labellisé le 13/12/2021 pour une durée de 3 ans sur la période 2021 – 2024. Le montant global du projet se monte à 3 585 000 € € TTC.

21 communes sont concernées dans les départements 06 & 83.