

# PAPI complet Var 3

Date Labellisation : 30/09/2022

Durée (période) : 2023 – 2028

- **1 – Bassin versant concerné**

Bassin versant du Var et de ses affluents : la Roya, la Tinée et la Vésubie

- **2 – Organisation de la maîtrise d'ouvrage du PAPI**



→ **Maître d'ouvrage pilote** : SMIAGE Maralpin

→ **Statut juridique** : Établissement Public Territorial de Bassin (EPTB)

→ **Adresse** : 147, boulevard du Mercantour – CS 23 182 – 06204 Nice cedex 3

- **3 – Montant total du projet : 72 235 520 €**

**Financeurs principaux :**

→ Collectivités maître d'ouvrage : 23 422 359 €

→ État : 29 131 261 €

**Autres cofinancements :**

→ Agence de l'Eau Rhône-Méditerranée-Corse : 6 185 800 €

→ Région Provence-Alpes-Côte d'Azur : 6 600 000 €

→ Département des Alpes-Maritimes : 1 448 600 €

→ Métropole Nice Côte d'Azur : 5 400 000 €






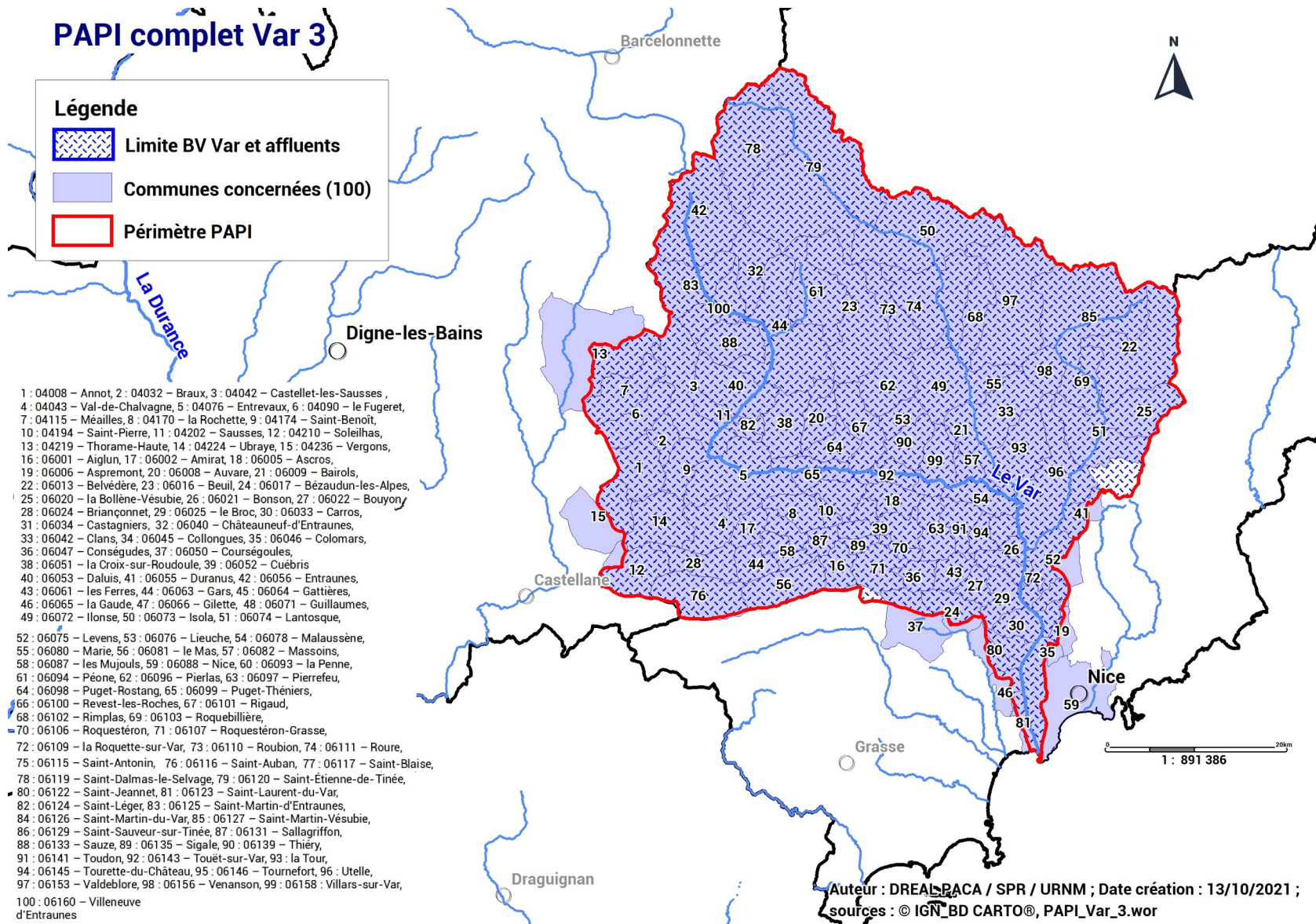
- **4 – Périmètre du programme d'actions**

Le périmètre du programme d'actions s'étend sur 2 départements (Alpes-de-Haute-Provence & Alpes-Maritimes) et sur 1 région (Provence-Alpes-Côte d'Azur) et concerne 100 communes pour environ 450 000 habitants.

# PAPI complet Var 3

## Légende

-  Limite BV Var et affluents
-  Communes concernées (100)
-  Périmètre PAPI



- 1 : 04008 – Annot, 2 : 04032 – Braux, 3 : 04042 – Castellet-les-Sausses ,
- 4 : 04043 – Val-de-Chalvagne, 5 : 04076 – Entrevaux, 6 : 04090 – le Fugeret,
- 7 : 04115 – Méailles, 8 : 04170 – la Rochette, 9 : 04174 – Saint-Benoît,
- 10 : 04194 – Saint-Pierre, 11 : 04202 – Sausses, 12 : 04210 – Soleilhas,
- 13 : 04219 – Thorame-Haute, 14 : 04224 – Ubraye, 15 : 04236 – Vergons,
- 16 : 06001 – Aiglun, 17 : 06002 – Amirat, 18 : 06005 – Ascros,
- 19 : 06006 – Aspremont, 20 : 06008 – Auvare, 21 : 06009 – Bairols,
- 22 : 06013 – Belvédère, 23 : 06016 – Beuil, 24 : 06017 – Bézaudun-les-Alpes,
- 25 : 06020 – la Bollène-Vésubie, 26 : 06021 – Bonson, 27 : 06022 – Bouyon,
- 28 : 06024 – Briançonnet, 29 : 06025 – le Broc, 30 : 06033 – Carros,
- 31 : 06034 – Castagniers, 32 : 06040 – Châteauneuf-d’Entraunes,
- 33 : 06042 – Clans, 34 : 06045 – Collongues, 35 : 06046 – Colomars,
- 36 : 06047 – Conségudes, 37 : 06050 – Courségoules,
- 38 : 06051 – la Croix-sur-Roudoule, 39 : 06052 – Cuébris
- 40 : 06053 – Daluis, 41 : 06055 – Duranus, 42 : 06056 – Entraunes,
- 43 : 06061 – les Ferres, 44 : 06063 – Gars, 45 : 06064 – Gattières,
- 46 : 06065 – la Gaude, 47 : 06066 – Gillette, 48 : 06071 – Guillaumes,
- 49 : 06072 – Ilonse, 50 : 06073 – Isola, 51 : 06074 – Lantosque,
- 52 : 06075 – Levens, 53 : 06076 – Lieuche, 54 : 06078 – Malaussène,
- 55 : 06080 – Marie, 56 : 06081 – le Mas, 57 : 06082 – Massoins,
- 58 : 06087 – les Mujouls, 59 : 06088 – Nice, 60 : 06093 – la Penne,
- 61 : 06094 – Péone, 62 : 06096 – Pierlas, 63 : 06097 – Pierrefeu,
- 64 : 06098 – Puget-Rostang, 65 : 06099 – Puget-Théniers,
- 66 : 06100 – Revest-les-Roches, 67 : 06101 – Rigaud,
- 68 : 06102 – Rimplas, 69 : 06103 – Roquebillière,
- 70 : 06106 – Roquestéron, 71 : 06107 – Roquestéron-Grasse,
- 72 : 06109 – la Roquette-sur-Var, 73 : 06110 – Roubion, 74 : 06111 – Roure,
- 75 : 06115 – Saint-Antonin, 76 : 06116 – Saint-Auban, 77 : 06117 – Saint-Blaise,
- 78 : 06119 – Saint-Dalmas-le-Selvage, 79 : 06120 – Saint-Étienne-de-Tinée,
- 80 : 06122 – Saint-Jeannet, 81 : 06123 – Saint-Laurent-du-Var,
- 82 : 06124 – Saint-Léger, 83 : 06125 – Saint-Martin-d’Entraunes,
- 84 : 06126 – Saint-Martin-du-Var, 85 : 06127 – Saint-Martin-Vésubie,
- 86 : 06129 – Saint-Sauveur-sur-Tinée, 87 : 06131 – Sallagriffon,
- 88 : 06133 – Sauze, 89 : 06135 – Sigale, 90 : 06139 – Thiéry,
- 91 : 06141 – Toudon, 92 : 06143 – Touët-sur-Var, 93 : la Tour,
- 94 : 06145 – Tourette-du-Château, 95 : 06146 – Tournefort, 96 : Utelle,
- 97 : 06153 – Valdeblère, 98 : 06156 – Venanson, 99 : 06158 : Villars-sur-Var,
- 100 : 06160 – Villeneuve d’Entraunes

Auteur : DREAL PACA / SPR / URNM ; Date création : 13/10/2021 ;  
sources : © IGN, BD CARTO®, PAPI\_Var\_3.wor

## Liste des communes

1 : 04008 – Annot, 2 : 04032 – Braux, 3 : 04042 – Castellet-les-Sausses , 4 : 04043 – Val-de-Chalvagne, 5 : 04076 – Entrevaux, 6 : 04090 – le Fugeret, 7 : 04115 – Méailles, 8 : 04170 – la Rochette, 9 : 04174 – Saint-Benoît, 10 : 04194 – Saint-Pierre, 11 : 04202 – Sausses, 12 : 04210 – Soleilhas, 13 : 04219 – Thorame-Haute, 14 : 04224 – Ubraye, 15 : 04236 – Vergons, 16 : 06001 – Aiglun, 17 : 06002 – Amirat, 18 : 06005 – Ascros, 19 : 06006 – Aspremont, 20 : 06008 – Auvare, 21 : 06009 – Bairols, 22 : 06013 – Belvédère, 23 : 06016 – Beuil, 24 : 06017 – Bézaudun-les-Alpes, 25 : 06020 – la Bollène-Vésubie, 26 : 06021 – Bonson, 27 : 06022 – Bouyon, 28 : 06024 – Briançonnet, 29 : 06025 – le Broc, 30 : 06033 – Carros, 31 : 06034 – Castagniers, 32 : 06040 – Châteauneuf-d'Entraunes, 33 : 06042 – Clans, 34 : 06045 – Collongues, 35 : 06046 – Colomars, 36 : 06047 – Conségudes, 37 : 06050 – Courségoules, 38 : 06051 – la Croix-sur-Roudoule, 39 : 06052 – Cuébris, 40 : 06053 – Daluis, 41 : 06055 – Duranus, 42 : 06056 – Entraunes, 43 : 06061 – les Ferres, 44 : 06063 – Gars, 45 : 06064 – Gattières, 46 : 06065 – la Gaude, 47 : 06066 – Gilette, 48 : 06071 – Guillaumes, 49 : 06072 – Ilonse, 50 : 06073 – Isola, 51 : 06074 – Lantosque, 52 : 06075 – Levens, 53 : 06076 – Lieuche, 54 : 06078 – Malaussène, 55 : 06080 – Marie, 56 : 06081 – le Mas, 57 : 06082 – Massoins, 58 : 06087 – les Mujouls, 59 : 06088 – Nice, 60 : 06093 – la Penne, 61 : 06094 – Péone, 62 : 06096 – Pierlas, 63 : 06097 – Pierrefeu, 64 : 06098 – Puget-Rostang, 65 : 06099 – Puget-Théniers, 66 : 06100 – Revest-les-Roches, 67 : 06101 – Rigaud, 68 : 06102 – Rimplas, 69 : 06103 – Roquebillière, 70 : 06106 – Roquestéron, 71 : 06107 – Roquestéron-Grasse, 72 : 06109 – la Roquette-sur-Var, 73 : 06110 – Roubion, 74 : 06111 – Roure, 75 : 06115 – Saint-Antonin, 76 : 06116 – Saint-Auban, 77 : 06117 – Saint-Blaise, 78 : 06119 – Saint-Dalmas-le-Selvage, 79 : 06120 – Saint-Étienne-de-Tinée, 80 : 06122 – Saint-Jeannet, 81 : 06123 – Saint-Laurent-du-Var, 82 : 06124 – Saint-Léger, 83 : 06125 – Saint-Martin-d'Entraunes, 84 : 06126 – Saint-Martin-du-Var, 85 : 06127 – Saint-Martin-Vésubie, 86 : 06129 – Saint-Sauveur-sur-Tinée, 87 : 06131 – Sallagriffon, 88 : 06133 – Sauze, 89 : 06135 – Sigale, 90 : 06139 – Thiéry, 91 : 06141 – Toudon, 92 : 06143 – Touët-sur-Var, 93 : la Tour, 94 : 06145 – Tourette-du-Château, 95 : 06146 – Tournefort, 96 : Utelle, 97 : 06153 – Valdeblore, 98 : 06156 – Venanson, 99 : 06158 : Villars-sur-Var, 100 : 06160 – Villeneuve d'Entraunes

### • 5 – Stratégie du PAPI

La stratégie portée par le SMIAGE pour le PAPI Var 3 a pour enjeu majeur de porter des actions structurelles :

- => adaptées aux nombreuses facettes du bassin versant présentant à la fois des secteurs montagneux en amont ainsi qu'une basse vallée fortement urbanisée et endiguée en aval ;
- => tenant compte et complétant les études et travaux déjà réalisées lors des précédents PAPI ;
- => capitalisant le retour d'expérience suite à la tempête Alex du 02 octobre 2020 ;
- => favorisant une meilleure résilience des territoires ;
- => intégrant la restauration écologique des milieux naturels et les effets liés au changement climatique.

Cette stratégie s'inscrit dans la continuité des objectifs mentionnés dans les précédents PAPI réalisés depuis 2009 sur la partie aval du fleuve Var.

⇒ Pour en savoir plus : <https://www.smiage.fr/prevention-inondations/>

### • 0 – Résumé

Le PAPI complet du Var 3 a été labellisé le pour une durée de 6 ans sur la période 2023 – 2028. Le montant global du projet se monte à 72 235 520 € TTC.

100 communes sont concernées dans les départements 04 & 06.