

PAPI complet Argens et côtiers Var Estérel

Date Labellisation : 07/07/2016

Durée (période) : 2016 – 2025

- **1 – Bassin versant concerné**

Bassin versant de l'Argens et de ses affluents

- **2 – Organisation de la maîtrise d'ouvrage du PAPI**



- Maître d'ouvrage pilote : Syndicat Mixte de l'Argens
- Statut juridique : Syndicat Mixte
- Adresse : 2, avenue Lazare Carnot - 83300 Draguignan

- **3 – Montant total du projet : 97 660 117 €**

Financeurs principaux

→ Collectivités maître d'ouvrage : 46 102 814 €

→ État : 38 380 132 €

Autres cofinancements :

→ Agence de l'Eau Rhône-Méditerranée-Corse :
6 330 883 €

→ Région Provence-Alpes-Côte d'Azur :
6 846 288 €






- **4 – Périmètre du programme d'actions**

Le périmètre du programme d'actions s'étend sur 1 département (Var) et sur 1 région (Provence-Alpes-Côte d'Azur) et concerne 75 communes pour environ 376 000 habitants.

PAPI Complet Argens Côtiers Var Estérel

Légende

-  Limite BV Argens
-  Communes concernées (75)
-  Périmètre PAPI

- 1 : 83003 – Ampus, 2 : 83004 – les Arcs,
 3 : 83007 – Aups,
 4 : 83008 – Bagnols-en-Forêt,
 5 : 83011 – Bargemon, 6 : 83012 – Barjols,
 7 : 83018 – Besse-sur-Issole,
 8 : 83021 – Bras, 9 : 83023 – Brignoles,
 10 : 83025 – Brue-Auriac,
 11 : 83026 – Cabasse, 12 : 83028 – Calas,
 13 : 83030 – Camps-la-Source,
 14 : 83031 – le Cannet-des-Maures,
 15 : 83032 – Carcès,
 16 : 83037 – la Celle,
 17 : 83038 – Châteaudouble,
 18 : 83039 – Châteauvert, 19 : 83041 – Claviers,
 20 : 83045 – Correns, 21 : 83046 – Cotignac,
 22 : 83050 – Draguignan,
 23 : 83051 – Entrecasteaux, 24 : 83055 – Fayence,
 25 : 83056 – Figanières, 26 : 83057 – Flassans-sur-Issole,
 27 : 83058 – Flayosc, 28 : 83059 – Forcalqueiret,
 29 : 83060 – Fox-Amphoux, 30 : 83061 – Fréjus,
 31 : 83063 – la Garde-Freinet, 32 : 83064 – Garéoult,
 33 : 83067 – Gonfaron, 34 : 83072 – Lorgues,
 35 : 83073 – le Luc, 36 : 83075 – les Mayons,
 37 : 83076 – Mazaugues, 38 : 83078 – Moissac-Bellevue,
 39 : 83081 – Montauroux, 40 : 83082 – Montferrat,
 41 : 83083 – Montfort-sur-Argens, 42 : 83085 – la Motte,

- 43 : 83086 – le Muy, 44 : 83087 – Nans-les-Pins, 45 : 83088 – Néoules,
 46 : 83089 – Ollières, 47 : 83095 – Pontèves, 48 : 83099 – Puget-sur-Argens,
 49 : 83102 – Régusse, 50 : 83106 – Rocbaron, 51 : 83107 – Roquebrune-sur-Argens,
 52 : 83108 – la Roquebrussanne, 53 : 83110 – Rougiers,
 54 : 83111 – Sainte-Anastacie-sur-Issole, 55 : 83114 – Saint-Martin,
 56 : 83116 – Saint-Maximin-la-Sainte-Baume, 57 : 83117 – Saint-Paul-en-Forêt,
 58 : 83118 – Saint-Raphaël, 59 : 83121 – Salernes, 60 : 83124 – Seillans,
 61 : 83125 – Seillons-Source-d'Argens, 62 : 83128 – Sillans-la-Cascade,
 63 : 83134 – Taradeau, 64 : 83135 – Tavernes, 65 : 83136 – le Thoronet,
 66 : 83139 – Tourtour, 67 : 83140 – Tourves, 68 : 83141 – Trans-en-Provence,
 69 : 83143 – le Val, 70 : 83145 – Varages, 71 : 83146 – la Verdière, 72 : 83148 – Vidauban,
 73 : 83149 – Villecroze, 74 : 83151 – Vins-sur-Caramy, 75 : 83154 – Saint-Antonin-du-Var.

0 19km

1 : 861 243

Auteur : DREAL PACA / SPR / URNM ; Date création : 21/04/2021 ;
 sources : © IGN_BD CARTO®, PAPI_COMP_ARGENS.wor

→ Liste des communes

1 : 83003 – Ampus, 2 : 83004 – les Arcs, 3 : 83007 – Aups, 4 : 83008 – Bagnols-en-Forêt, 5 : 83011 – Bargemon, 6 : 83012 – Barjols, 7 : 83018 – Besse-sur-Issole, 8 : 83021 – Bras, 9 : 83023 – Brignoles, 10 : 83025 – Brue-Auriac, 11 : 83026 – Cabasse, 12 : 83028 – Callas, 13 : 83030 – Camps-la-Source, 14 : 83031 – le Cannet-des-Maures, 15 : 83032 – Carcès, 16 : 83037 – la Celle, 17 : 83038 – Châteaudouble, 18 : 83039 – Châteauvert, 19 : 83041 – Claviers, 20 : 83045 – Correns, 21 : 83046 – Cotignac, 22 : 83050 – Draguignan, 23 : 83051 – Entrecasteaux, 24 : 83055 – Fayence, 25 : 83056 – Figanières, 26 : 83057 – Flassans-sur-Issole, 27 : 83058 : Flayosc, 28 : 83059 – Forcalqueiret, 29 : 83060 – Fox-Amphoux, 30 : 83061 – Fréjus, 31 : 83063 – la Garde-Freinet, 32 : 83064 – Garéoult, 33 : 83067 – Gonfaron, 34 : 83072 – Lorgues, 35 : 83073 – le Luc, 36 : 83075 – les Mayons, 37 : 83076 – Mazaugues, 38 : 83078 – Moissac-Bellevue, 39 : 83081 – Montauroux, 40 : 83082 – Montferrat, 41 : 83083 – Montfort-sur-Argens, 42 : 83085 – la Motte, 43 : 83086 – le Muy, 44 : 83087 – Nans-les-Pins, 45 : 83088 – Néoules, 46 : 83089 – Ollières, 47 : 83095 – Pontèves, 48 : 83099 – Puget-sur-Argens, 49 : 83102 – Régusse, 50 : 83106 – Rocbaron, 51 : 83107 – Roquebrune-sur-Argens, 52 : 83108 – la Roquebrussanne, 53 : 83110 – Rougiers, 54 : 83111 – Sainte-Anastasie-sur-Issole, 55 : 83114 – Saint-Martin, 56 : 83116 – Saint-Maximin-la-Sainte-Baume, 57 : 83117 – Saint-Paul-en-Forêt, 58 : 83118 – Saint-Raphaël, 59 : 83121 – Salernes, 60 : 83124 – Seillans, 61 : 83125 – Seillons-Source-d'Argens, 62 : 83128 – Sillans-la-Cascade, 63 : 83134 – Taradeau, 64 : 83135 – Tavernes, 65 : 83136 – le Thoronet, 66 : 83139 – Tourtour, 67 : 83140 – Tourves, 68 : 83141 – Trans-en-Provence, 69 : 83143 – le Val, 70 : 83145 – Varages, 71 : 83146 – la Verdière, 72 : 83148 – Vidauban, 73 : 83149 – Villecroze, 74 : 83151 – Vins-sur-Caramy, 75 : 83154 – Saint-Antonin-du-Var.

• 5 – Stratégie du PAPI

Le programme d'action du PAPI complet constitue la déclinaison opérationnelle de la stratégie élaborée par le porteur sur le bassin versant de l'Argens et des côtiers de l'Estérel :

- pérenniser la gouvernance de l'eau à l'échelle du territoire du PAPI ;
- inscrire l'inondation dans une stratégie globale d'aménagement du territoire ;
- lutter contre les inondations par une restauration morphologique qui respecte les fonctionnalités du milieu naturel ;
- façonner un territoire moins vulnérable et résilient.

⇒ *Pour en savoir plus* : <http://syndicatargens.fr/>

• 0 – Résumé

Le PAPI complet de l'Argens a été labellisé le 07/07/2016 pour une durée de 6 ans sur la période 2016 - 2022. Il a été prorogé pour une durée de trois ans. Le montant global du projet se monte à 97 660 117 € TTC.

75 communes sont concernées dans le département 83.