

STePRiM* d'intention de Serre-Ponçon Val d'Avance

*STePRiM : stratégie territoriale pour la prévention des risques en montagne

Date Labellisation : 13 août 2020

Signature de la convention : 1^{er} octobre 2020

Durée (période) : 4 ans

2020 – 2024

- **1 – Bassin versant concerné**

Portion du bassin versant de la Durance en aval du barrage du Serre-Ponçon jusqu'à la commune de Venterol, dont vallée de l'Avance

Sont pris en compte principalement les phénomènes de crues torrentielles et d'inondations, d'érosion torrentielle, d'avalanche, de chute de blocs et de glissement de terrain.

- **2 – Organisation de la maîtrise d'ouvrage de la STePRiM**



Porteur de la STePRiM : Communauté de communes Serre-Ponçon Val d'Avance

Statut juridique : EPCI (communauté de communes)

Adresse : 33, rue de la Lauzière - 05230 LA BÂTIE-NEUVE

- **3 – Montant total du projet : 444 252 € TTC**

Financeurs principaux :

Collectivité maître d'ouvrage : 167 790 €

État : 190 573 €

Région PACA (dépenses de fonctionnement) : 84 672 €






- **4 – Périmètre de la STePRiM**

La STePRiM s'étend sur 16 communes réparties entre les Hautes-Alpes et les Alpes-de-Haute-Provence qui représentent environ 8 000 habitants.

STePRiM d'intention Serre-Ponçon Val d'Avance

Légende

-  Périmètre STePRiM
-  Communes concernées (16)
-  Limite BV Avance et Durance

- 1 : 04150 – Piégut, 2 : 04234 – Ventérol,
3 : 05011 – Avançon, 4 : 05017 – la Bâtie-Neuve,
5 : 05018 – la Bâtie-Vieille, 6 : 05022 – Bréziers,
7 : 05050 – Espinasses, 8 : 05084 – Montgardin,
9 : 05113 – Rambaud, 10 : 05115 – Rémollon,
11 : 05121 – Rochebrune, 12 : 05124 – la Rochette,
13 : 05127 – Rousset, 14 : 05140 – Saint-Etienne-Le-Laus,
15 : 05171 – Theus, 16 : 05176 – Valserrès.

0 9km
1 : 381 962

Liste des communes

1 : 04150 – Piégut, 2 : 04234 – Ventérol, 3 : 05011 – Avançon, 4 : 05017 – la Bâtie-Neuve, 5 : 05018 – la Bâtie-Vieille, 6 : 05022 – Bréziers, 7 : 05050 – Espinasses, 8 : 05084 – Montgardin, 9 : 05113 – Rambaud, 10 : 05115 – Rémollon, 11 : 05121 – Rochebrune, 12 : 05124 – la Rochette, 13 : 05127 – Rousset, 14 : 05140 – Saint-Etienne-Le-Laus, 15 : 05171 – Theus, 16 : 05176 – Valsерres.

• 5 – Objectifs de la STePRiM

La STePRiM d'intention de Serre-Ponçon Val d'Avance pour la période 2020 -2023 comprend vingt actions visant à :

- compléter les connaissances sur les aléas, dont les scénarios fréquents et exceptionnels, les ouvrages de protection et les enjeux exposés ;
- dresser un état des lieux des systèmes de surveillance ;
- diffuser les connaissances aux acteurs du territoire dont les populations.

⇒ **Pour en savoir plus** : <https://www.cc-serreponconvaldavance.com/fr/environnement/STePRiM-prevention-des-risques-naturels.html>

• 0 – Résumé

La STePRiM d'intention de Serre-Ponçon-Val d'Avance a été labellisée le 13/08/2020 pour une durée de 3 ans sur la période 2020 – 2023. Elle a été prorogée d'un an. Le montant global du projet se monte à 444 252 € TTC.

16 communes sont concernées dans les départements 04 et 05.