

# STePRiM d'intention de Serre-Ponçon

STePRiM : stratégie territoriale pour la prévention des risques en montagne

**Date Labellisation : 17 décembre 2020**

**Signature de la convention : 07 avril 2021**

**Durée (période) : 3 ans**

2021 – 2024

- **1 – Bassin de risques**

Territoire de la communauté de communes de Serre-Ponçon : bassin versant des affluents du lac de Serre-Ponçon dont un tronçon de la Durance

Sont pris en compte principalement les phénomènes d'inondations torrentielles intégrant l'érosion torrentielle, d'inondations non torrentielles, d'avalanche, de chute de blocs, de glissement de terrain et sismique.

- **2 – Organisation de la maîtrise d'ouvrage de la STePRiM**



**Porteur de la STePRiM** : Communauté de Communes Serre-Ponçon

**Statut juridique** : EPCI (Communauté de Communes)

**Adresse** : 6 impasse de l'Observatoire – 05200 Embrun

- **3 – Montant total du projet : 931 476 € TTC**

**Financeurs principaux :**

Collectivités maître d'ouvrage : 560 979 €

État : 370 497 €

Région PACA (dépenses de fonctionnement) : 81 300 €






- **4 – Périmètre de la STePRiM**

La STePRiM s'étend sur les 17 communes de la communauté de communes de Serre-Ponçon, répartis sur dans les Hautes-Alpes et les Alpes-de-Haute-Provence. 17 200 habitants permanents résident sur ce territoire.

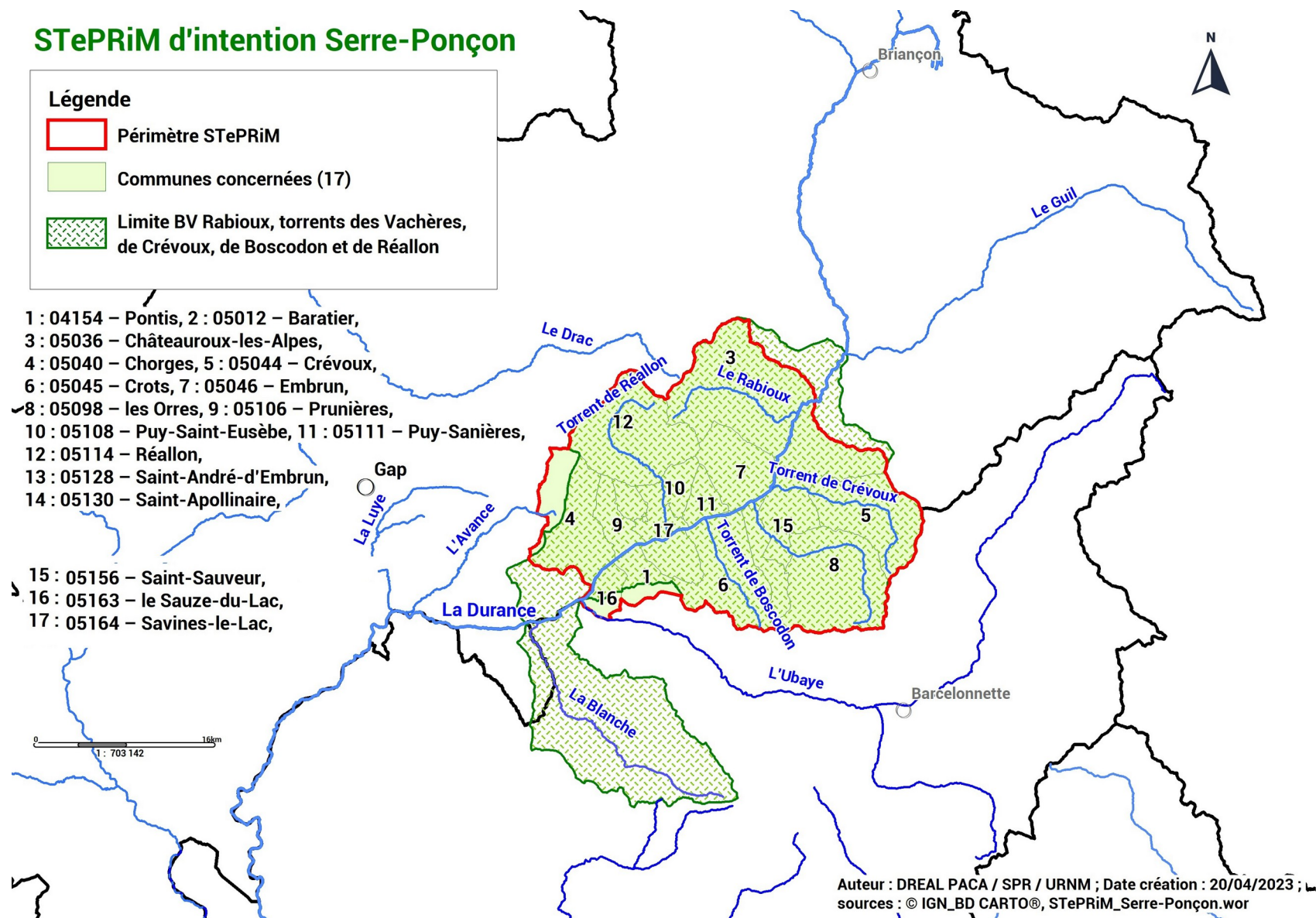
## STePRiM d'intention Serre-Ponçon

### Légende

-  Périmètre STePRiM
-  Communes concernées (17)
-  Limite BV Rabioux, torrents des Vachères, de Crévoux, de Boscodon et de Réallon

- 1 : 04154 – Pontis, 2 : 05012 – Baratier,  
3 : 05036 – Châteauroux-les-Alpes,  
4 : 05040 – Chorges, 5 : 05044 – Crévoux,  
6 : 05045 – Crots, 7 : 05046 – Embrun,  
8 : 05098 – les Orres, 9 : 05106 – Prunières,  
10 : 05108 – Puy-Saint-Eusèbe, 11 : 05111 – Puy-Sanières,  
12 : 05114 – Réallon,  
13 : 05128 – Saint-André-d'Embrun,  
14 : 05130 – Saint-Apollinaire,  
15 : 05156 – Saint-Sauveur,  
16 : 05163 – le Sauze-du-Lac,  
17 : 05164 – Savines-le-Lac,

0 16km  
1 : 703 142



Auteur : DREAL PACA / SPR / URNM ; Date création : 20/04/2023 ;  
sources : © IGN\_BD CARTO®, STePRiM\_Serre-Ponçon.wor

## Liste des communes

1 : 04154 – Pontis, 2 : 05012 – Baratier, 3 : 05036 – Châteauroux-les-Alpes, 4 : 05040 – Chorges, 5 : 05044 – Crévoux, 6 : 05045 – Crots, 7 : 05046 – Embrun, 8 : 05098 – les Orres, 9 : 05106 – Prunières, 10 : 05108 – Puy-Saint-Eusèbe, 11 : 05111 – Puy-Sanières, 12 : 05114 – Réallon, 13 : 05128 – Saint-André-d'Embrun, 14 : 05130 – Saint-Apollinaire, 15 : 05156 – Saint-Sauveur, 16 : 05163 – le Sauze-du-Lac, 17 : 05164 – Savines-le-Lac.

### • 5 – Objectifs de la STePRiM

La STePRiM d'intention de Serre-Ponçon pour la période 2020 -2023 comprend dix-huit actions visant à :

- ➔ compléter les connaissances sur les aléas de montagne et les ouvrages de protection ;
- ➔ développer la conscience du risque, informer, sensibiliser et communiquer ;
- ➔ élaborer une stratégie de réduction de l'exposition aux risques naturels ;
- ➔ protéger de manière passive le territoire et anticiper le futur dossier de STePRiM complète.

### • 0 – Résumé

La STePRiM d'intention de Serre-Ponçon a été labellisée le 17/12/2020 pour une durée de 3 ans sur la période 2021 – 2024. Le montant global du projet se monte à 931 476 € TTC.

17 communes sont concernées dans les départements 04 et 05.