

PAPI d'intention du Guil

Date Labellisation : 30/05/2013

Durée (période) : 2013 – 2016

- **1 – Bassin versant concerné**

Bassin versant du Guil

- **2 – Organisation de la maîtrise d'ouvrage du PAPI**



→ Porteur du PAPI : Parc Naturel Régional du Queyras

→ Statut juridique : Syndicat Mixte de gestion

→ Adresse : La ville – 05350 Arvieux

- **3 – Montant total du projet : 827 560 €**

Financeurs principaux :

→ Collectivités maître d'ouvrage : 196 430 €

→ État : 275 780 € (68 000 € au titre du BOP 181 et 207 780 au titre du FPRNM)

[186 734 € engagés et 178 155 € versés au 01/01/2023]

Autres cofinancements :

→ Région Provence-Alpes-Côte d'Azur : 199 406 €

→ Département des Hautes-Alpes : 155 944 €



- **4 – Périmètre du programme d'actions**




Le périmètre du programme d'actions s'étend sur le département des Hautes-Alpes et concerne 11 communes pour environ 6 700 habitants.

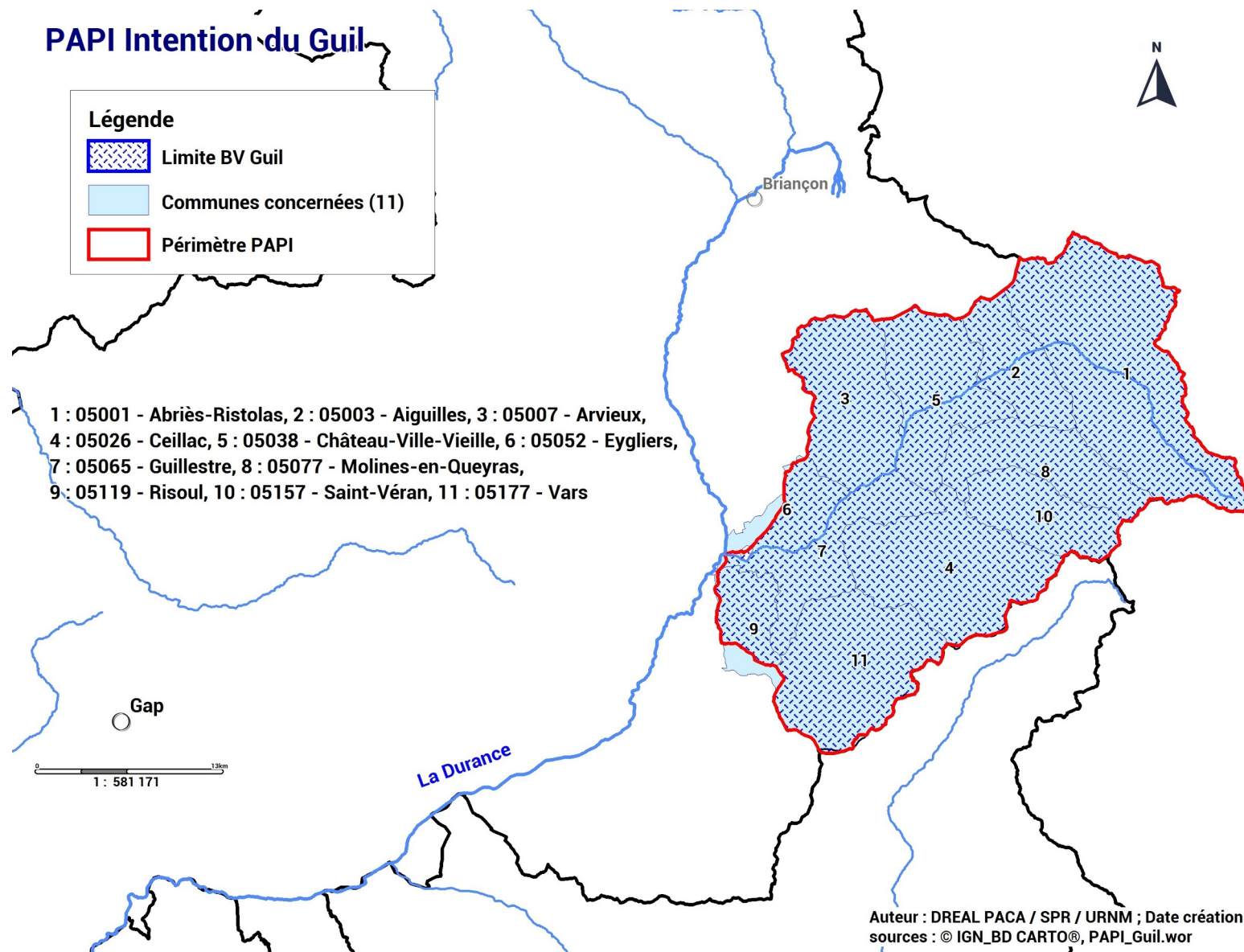
→ Liste des communes :

1 : 05001 – Abriès-Ristolas, 2 : 05003 – Aiguilles, 3 : 05007 – Arvieux, 4 : 05026 – Ceillac, 5 : 05038 – Château-Ville-Vieille, 6 : 05052 – Eyglisiers, 7 : 05065 – Guillestre, 8 : 05077 – Molines-en-Queyras, 9 : 05119 – Risoul, 10 : 05157 – Saint-Véran, 11 : 05177 – Vars.

PAPI Intention du Guil

Légende

-  Limite BV Guil
-  Communes concernées (11)
-  Périmètre PAPI



Auteur : DREAL PACA / SPR / URNM ; Date création : 20/04/2021 ;
sources : © IGN_BD CARTO®, PAPI_Guil.wor

- **5 – Stratégie du PAPI**

Le PAPI d'intention du Guil s'est déroulé sur la période 2013 – 2016.

L'objectif stratégique principal de ce projet consiste en la réduction significative de la vulnérabilité du territoire en intégrant les spécificités de montagne et la préservation des patrimoines naturels et paysagers.

Les sept composantes stratégiques correspondent sur le fond aux sept axes du cahier des charges PAPI mais déclinent toutefois par leurs intitulés les spécificités de ce territoire de montagne :

- 1 : Connaître pour mieux gérer et évaluer, transmettre pour mieux vivre avec le risque ;
- 2 : Gérer la surveillance en dépassant le territoire des communes ;
- 3 : Gérer la crise en rationalisant les moyens et en respectant les milieux aquatiques ;
- 4 : Intégrer dans les politiques d'aménagement du territoire la prise en compte des risques à l'occasion du renouvellement des PLU de la majorité des communes ;
- 5 : Adapter les solutions de réduction de la vulnérabilité au caractère torrentiel de montagne ;
- 6 : Définir les conditions de gestion des zones privilégiées des apports et de stockage des excédents ou de recharge sédimentaire ;
- 7 : Améliorer la protection active des sites.

⇒ *Pour en savoir plus* : <https://www.pnr-queyras.fr/le-parc-en-action/eau/>

- **0 – Résumé**

Le PAPI d'intention du Guil a été labellisé le 30/05/2013 pour une durée de 3 ans sur la période 2013 – 2017. Le montant global du projet se monte à 827 560 € TTC.

11 communes sont concernées dans le département 05.