

Programme d 'Études Préalables (PEP) de la Touloubre

Date Validation : 15/12/2023

Durée (période) : 2024 – 2026

- **1 – Bassin versant concerné**

Bassin versant de la Touloubre

- **2 – Organisation de la maîtrise d'ouvrage du PEP**

→ **Maître d'ouvrage pilote** : EPAGE Menelik

→ **Statut juridique** : Établissement Public d'Aménagement et de Gestion de l'Eau (EPAGE)

→ **Adresse** : 672 route de Gardanne – Quartier Gadie
13 109 Simiane-Collongue



- **3 – Montant total du projet : 2 326 000 €**

Financeurs principaux :

→ Collectivités maître d'ouvrage : 826 200 €

→ État : 1 177 000 €

Autres cofinancements :

→ Agence de l'Eau Rhône-Méditerranée-Corse :
204 000 €

→ Région Provence-Alpes-Côte d'Azur : 118 800 €






- **4 – Périmètre du programme d'actions**

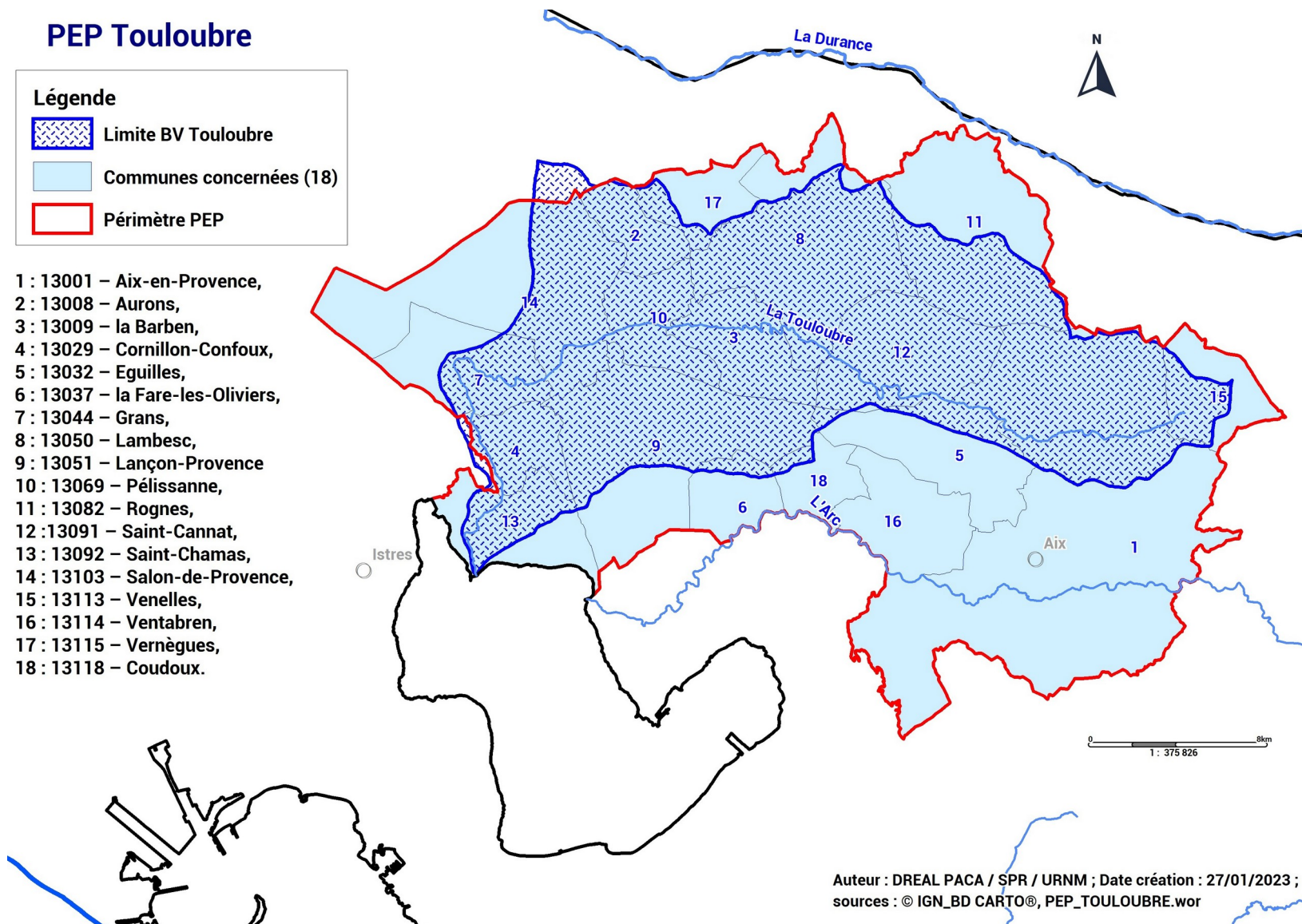
Le périmètre du programme d'actions s'étend sur 1 département (Bouches-du-Rhône), sur une région (Provence-Alpes-Côte d'Azur) et concerne 18 communes pour 282 151 habitants dont 87 000 sont exposés au titre de l'Enveloppe Approchée des Inondations Potentielles des cours d'eau (EAIP_ce).

PEP Touloubre

Légende

-  Limite BV Touloubre
-  Communes concernées (18)
-  Périmètre PEP

- 1 : 13001 – Aix-en-Provence,
- 2 : 13008 – Aurons,
- 3 : 13009 – la Barben,
- 4 : 13029 – Cornillon-Confoux,
- 5 : 13032 – Eguilles,
- 6 : 13037 – la Fare-les-Oliviers,
- 7 : 13044 – Grans,
- 8 : 13050 – Lambesc,
- 9 : 13051 – Lançon-Provence
- 10 : 13069 – Pélissanne,
- 11 : 13082 – Rognes,
- 12 : 13091 – Saint-Cannat,
- 13 : 13092 – Saint-Chamas,
- 14 : 13103 – Salon-de-Provence,
- 15 : 13113 – Venelles,
- 16 : 13114 – Ventabren,
- 17 : 13115 – Vernègues,
- 18 : 13118 – Coudoux.



Auteur : DREAL PACA / SPR / URNM ; Date création : 27/01/2023 ;
sources : © IGN_BD CARTO®, PEP_TOULOUBRE.wor

→ Liste des communes

1 : 13001 – Aix-en-Provence , 2 : 13008 – Aurons, 3 : 13009 – la Barben, 4 : 13029 – Cornillon-Confoux, 5 : 13000 – Eguilles, 6 : 13044 – Grans, 7 : 13050 – Lambesc, 8 : 13051 – Lançon-Provence, 9 : la Fare-les-Oliviers, 10 : 13069 – Pélissanne, 11 : 13075 – Rognes, 12 : 13091 – Saint-Cannat, 13 : 13092 – Saint-Chamas, 14 : 13103 – Salon-de-Provence, 15 : 13113 – Venelles, 16 : 13115 – Vernègues, 17 : 13116 – Ventabren, 18 : 13119 – Coudoux.

• 5 – Stratégie du PEP

Les quatre orientations stratégiques du PEP, conformes à la SLGRI « fleuves côtiers de la Métropole Aix-Marseille-Provence » et à ses orientations, ont été définies au regard des priorités locales du territoire. Ces priorités ont été identifiées dans le diagnostic approfondi et partagé du territoire du PEP. Elles se déclinent en actions opérationnelles qui conduiront à l'élaboration du futur PAPI complet.

Ces orientations se déclinent ainsi :

- Orientation 1 : réduction de l'impact des évènements les plus fréquents (amélioration de la connaissance et proposition de solutions d'aménagement pour gérer les catastrophes);
- Orientation 2 : définition du devenir des ouvrages associés aux cours d'eau présents sur le bassin versant (étude de l'ensemble des bassins écrêteurs de crue, bassins de rétention, ouvrages hydrauliques et systèmes d'endiguement du bassin versant de la Touloubre et de ses affluents) ;
- Orientation 3 : amélioration des capacités d'adaptation et de résilience du territoire (diagnostics de réduction de la vulnérabilité des biens exposés) ;
- Orientation 4 : développement de la gestion de crise et de la communication.

⇒ **Pour en savoir plus** : <https://www.menelik-epage.fr/nous/savoir-gerer/papi-programme-dactions-de-prevention-des-inondations/>

• 0 – Résumé

Le PEP Touloubre a été validé le 15/12/2023 pour une durée de 3 ans sur la période 2024 – 2026. Le montant global du projet se monte à 2 326 000 € TTC.

18 communes sont concernées dans le département 13.